

This document was produced
by scanning the original publication.
Ce document est le produit d'une
numérisation par balayage
de la publication originale.

87 D

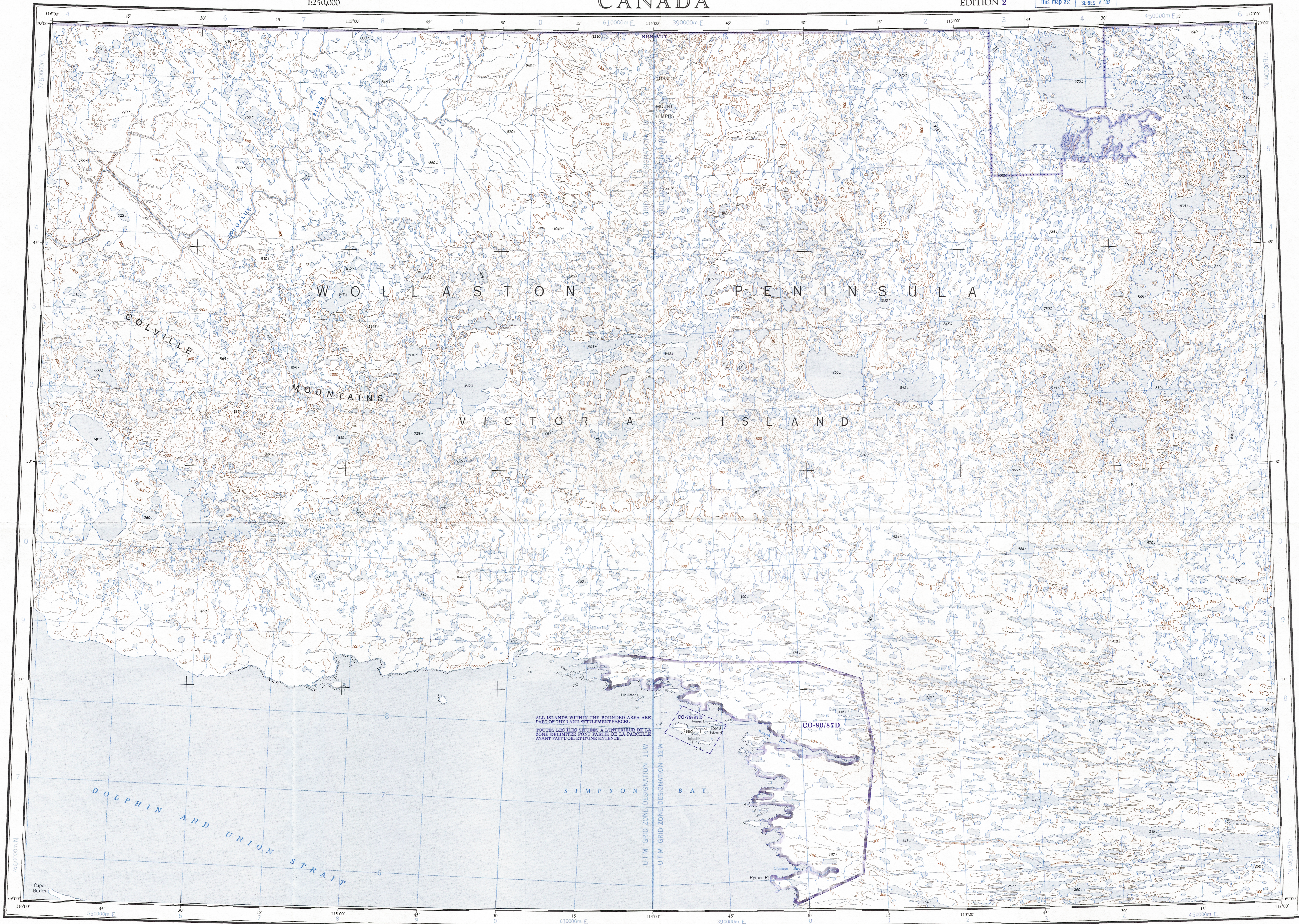
1:250,000

CANADA

EDITION 2

Refer to
this map as:
87 D
EDITION 2 ASE
SERIES A 502

87 D

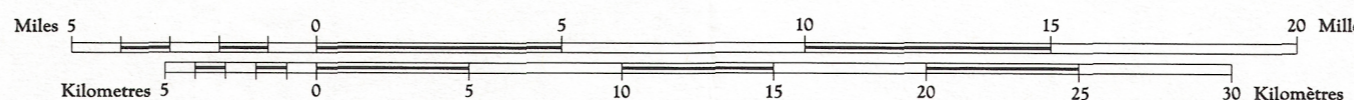


ALL ISLANDS WITHIN THE BOUNDED AREA ARE
PART OF THE LAND SETTLEMENT PARCEL.
TOUTES LES ÎLES SITUÉES À L'INTÉRIEUR DE LA
ZONE DÉLIMITÉE FONT PARTIE DE LA PARCELLE
AYANT FAIT L'OBJET D'UNE ENTENTE.

READ ISLAND

DISTRICT OF FRANKLIN
NORTHWEST TERRITORIES

Scale 1:250,000 Échelle



Transverse Mercator Projection
North American Datum 1927
Contour Interval 100 feet
Elevations in feet above Mean Sea Level
Projection transverse de Mercator
Réseau géodésique nord-américain unifié 1927
Équidistance des courbes 100 pieds
Élévations en pieds au-dessus du niveau moyen de la mer

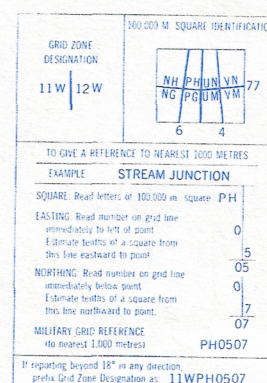
Copies may be obtained from the Map Distribution Office,
Department of Mines and Technical Surveys, Ottawa.

Ces cartes sont en vente au Bureau de distribution des cartes,
ministère des Mines et des Relevés techniques, Ottawa.

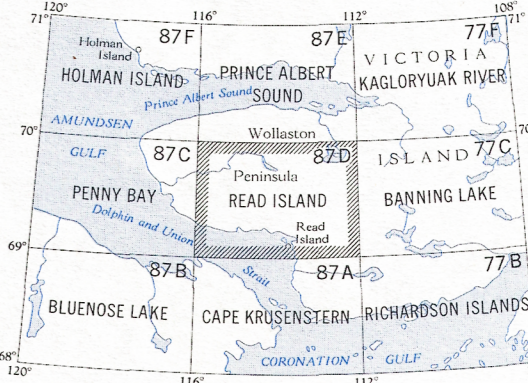
Publiée par le SERVICE TOPOGRAPHIQUE DE L'ARMÉE,
(G.R.C.) Renseignements à jour en 1959. Imprimée en 1966.
La variation diurne du pôle Nord magnétique affole le compas magnétique
dans cette région.
La déclinaison magnétique (1964) varie de 46°33' vers l'est au centre
de la bordure ouest de la feuille à 46°32' vers l'est au centre de la
bordure est.

CORRECTIONS PROVISOIRES 1993.

- | | | | |
|-------------------------------|--------------------------|--------------------------|--------------------------------|
| Building..... | Bâtiment..... | Intermittent stream..... | Cours d'eau intermittent..... |
| Post office..... | Bureau de poste..... | Intermittent lake..... | Lac intermittent..... |
| Church..... | Eglise..... | Rapids, falls..... | Rapides, chute..... |
| School..... | École..... | Marsh or Swamp..... | Marais ou marécage..... |
| Astronomical monument..... | Repère astronomique..... | String bog..... | Marais en chapelet..... |
| R.C.M.P. Detachment..... | Poste de la G.R.C..... | Icefield or Glacier..... | Champ de glace ou glacier..... |
| Horizontal control point..... | Point géodésique..... | Tundra polygon..... | Sol: polygonaux..... |
| Lighthouse..... | Phare..... | Tundra ponds..... | Étangs de toundra..... |



TEN THOUSAND METRE
UNIVERSAL TRANSVERSE MERCATOR GRID
ZONES 11-12



READ ISLAND
87 D
EDITION 2