

Ce document est le produit d'une numérisation par balayage de la publication originale.

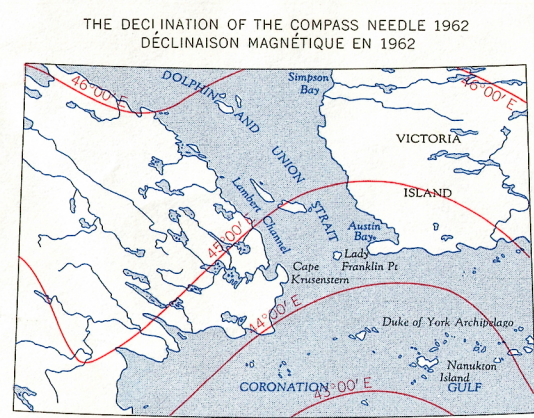
87 A

1:250,000

CANADA

Refer to this map as: 87 A EDITION 1 ASE SERIES A 502

87 A



Produced by the ARMY SURVEY ESTABLISHMENT, R.C.E.
Information depicted current as of 1957
Copies may be obtained from the Map Distribution Office,
Department of Mines and Technical Surveys, Ottawa.

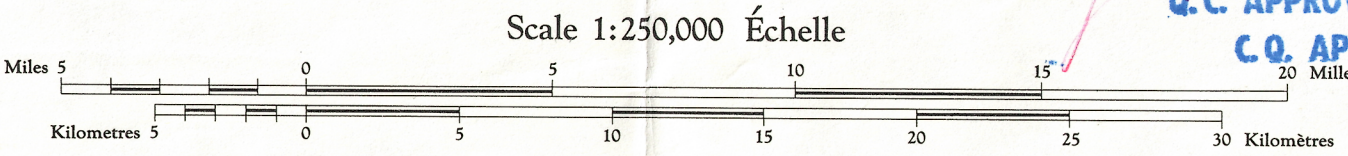
CAPE KRUSENSTERN

NORTHWEST TERRITORIES

TOPOGRAPHICAL SURVEY DIRECTORATE
SERVICE TOPOGRAPHIQUE
DATE: 23-11-93
Q.C. APPROVES RELEASE
C.Q. APPROUVE

Publié par le SERVICE TOPOGRAPHIQUE DE L'ARMÉE,
C.A.C. (C-3) Renseignements à jour en 1957
Les cartes sont en vente au Bureau de distribution des cartes,
ministère des Mines et des Relevés techniques, Ottawa.

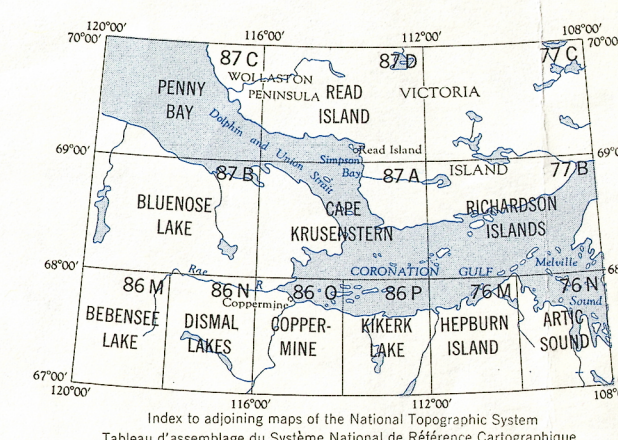
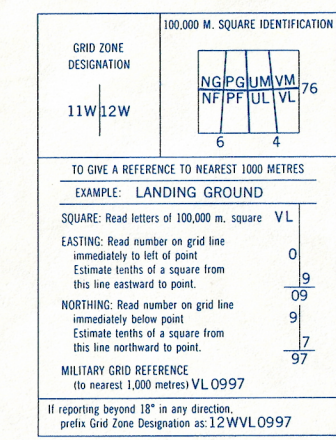
- Roads: Routes: loose surface, all weather... de grier, toute saison... Point coté, précis, approximatif... 950 - 990 -
Boundary monument... Bornes-frontière...
Pingo... Buttes de terre...
Depression contours... Courbes de cuvette...
Cliff or low relief... Falaises ou relief peu accentué...
Esker... Esker...



Transverse Mercator Projection
North American Datum 1927
Contour Interval 100 feet
Elevations in feet above Mean Sea Level

Projection transverse de Mercator
Réseau géodésique nord-américain unifié 1927
Équidistance des courbes: 100 pieds
Élévations en pieds au-dessus du niveau moyen de la mer

- Building... Bâtiment...
Post office... Bureau de poste...
Church... Église...
School... École...
Astronomical monument... Repère astronomique...
R.C.M.P. Detachment... Poste de la G.R.C...
Horizontal control point... Pointe géodésique...
Landing ground... Piste d'atterrissage...
Intermittent stream... Cours d'eau intermittent...
Intermittent Lake... Lac intermittent...
Rapids; falls... Rapides; chute...
Marsh or Swamp... Marais ou marécage...
String bog... Marais en chapelet...
Icefield or Glacier... Champ de glace ou glacier...
Tundra polygons... Sols polygonaux...
Tundra ponds... Étangs de toundra...



TEN THOUSAND METRE
UNIVERSAL TRANSVERSE MERCATOR GRID
ZONES 11-12

CAPE KRUSENSTERN
87 A
EDITION 1
REPRINT