

This document was produced
by scanning the original publication.
Ce document est le produit d'une
numérisation par balayage
de la publication originale.

86 H

1:250,000

CANADA

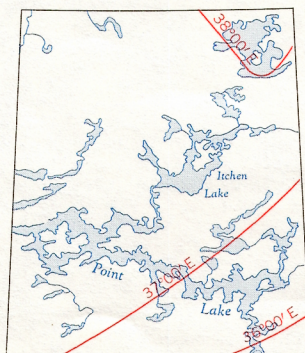
EDITION 1

86 H

Refer to
this map as:
86 H
EDITION 1 ASE
SERIES A 502

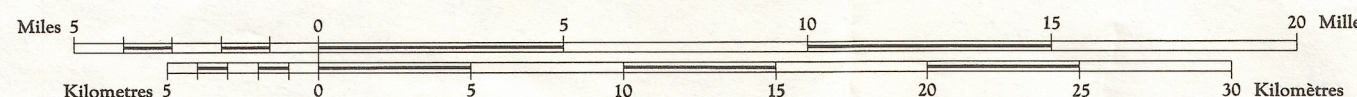


THE DECLINATION OF THE COMPASS NEEDLE IN 1961
DÉCLINAISON MAGNÉTIQUE EN 1961



Compiled 1959-60 by the ARMY SURVEY ESTABLISHMENT,
R.C.E. from air photographs taken in 1954.
Printed 1962.
Copies may be obtained from the Map Distribution Office,
Department of Mines and Technical Surveys, Ottawa.

Roads: loose surface, all weather... de gravier, toute saison...
cart track, trail... de terre, sentier...
Spot elevation: precise, approximate... Point coté: précis, approximatif...
Boundary monument... Borne-frontière...
Pingo... Buttes de terre...
Depression contours... Courbes de cote...
Cliff or low relief... Falaise ou relief peu accentué...
Esler... Esler...



Transverse Mercator Projection
North American Datum 1927 (1953)
Contour Interval 100 feet
Elevations in feet above Mean Sea Level

POINT LAKE

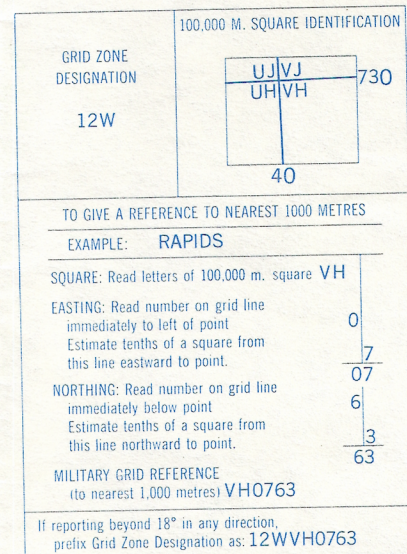
DISTRICT OF MACKENZIE
NORTHWEST TERRITORIES

Scale 1:250,000 Échelle

Projection transverse de Mercator
Réseau géodésique nord-américain unifié 1927 (1953)
Équidistance des courbes: 100 pieds
Élévations en pieds au-dessus du niveau moyen de la mer

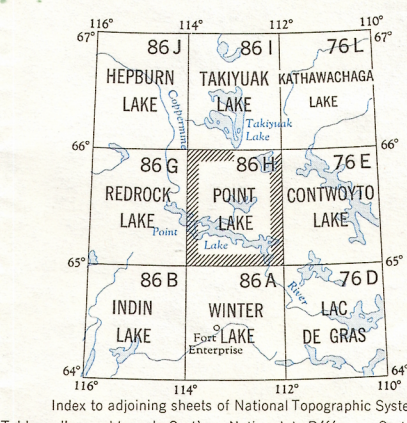
Compilée en 1959-60 par le SERVICE TOPOGRAPHIQUE
DE L'ARMÉE (G.R.C.) d'après les photographies aériennes
prises en 1954. Imprimée en 1962.
Ces cartes sont en vente au Bureau de distribution des cartes,
ministère des Mines et des Relevés techniques, Ottawa.

Building... Bâtiment...
Post office... Bureau de poste...
Church... Église...
School... École...
Astronomical monument... Repère astronomique...
R.C.M.P. Detachment... Poste de la G.R.C...
Horizontal control point... Point géodésique...
Landing ground... Piste d'atterrissage...
Intermittent stream... Cours d'eau intermittent...
Intermittent lake... Lac intermittent...
Rapids; falls... Rapides; chute...
Marsh or swamp... Marais ou marécage...
String bog... Marais en chapelet...
Icefield or Glacier, Champ de glace ou glacier...
Tundra Polygon... Sols polygonaux...
Tundra Ponds... Étangs de toundra...



TEN THOUSAND METRE
UNIVERSAL TRANSVERSE MERCATOR GRID
ZONE 12

TOPOGRAPHICAL SURVEY DIRECTORATE
SERVICE TOPOGRAPHIQUE
DATE 3.12.81
Q.C. APPROVES RELEASE
C.Q. APPROUVE



POINT LAKE
86 H
EDITION 1
REPRINT

DEC-1 1981
EDITION #2
TO REMAIN FOR REPAIRS
3-01-81
MSD

H-98