

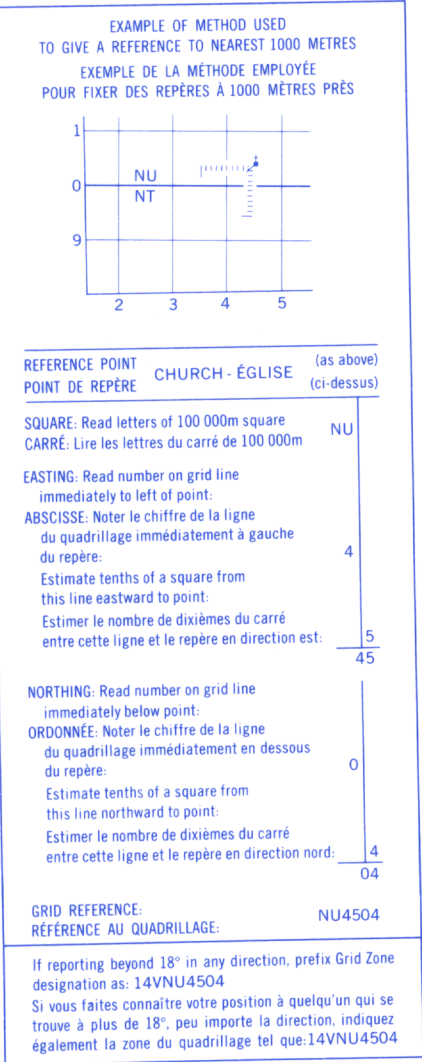
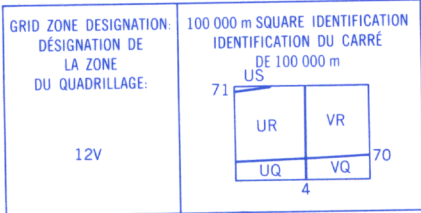
METRIC/MÉTRIQUE

METRIC/MÉTRIQUE

Military users,  
refer to this map as:  
Référence de cette carte  
pour usage militaire:

SERIES	A 502	SÉRIE
MAP	85 P	CARTE
EDITION	5 MCE	ÉDITION

TEN THOUSAND METRE  
UNIVERSAL TRANSVERSE MERCATOR GRID  
ZONE 12  
QUADRILLAGE UNIVERSEL TRANSVERSE DE MERCATOR  
DE DIX MILLE MÈTRES



PRODUCED BY THE CANADA CENTRE FOR MAPPING,  
DEPARTMENT OF ENERGY, MINES AND RESOURCES  
DERIVED FROM 1:50 000 MAPS INFORMATION CURRENT AS  
SHOWN IN DIAGRAM. PUBLISHED 1991.

© 1991, HER MAJESTY THE QUEEN IN RIGHT OF CANADA,  
DEPARTMENT OF ENERGY, MINES AND RESOURCES.

Information concerning bench marks and horizontal survey  
monuments can be obtained from Geodetic Survey, Canada  
Centre for Surveying, Ottawa.

Pour tout renseignement concernant les repères de nivellement  
et les bornes géodésiques, prière de s'adresser à la Division  
des levés géodésiques, Centre canadien des levés, Ottawa.

ÉTABLI PAR LE CENTRE CANADIEN DE CARTOGRAPHIE,  
MINISTÈRE DE L'ÉNERGIE, DES MINES ET DES RESSOURCES.  
TIRÉE DE CARTES À 1:50 000. RENSEIGNEMENTS À JOUR TELS  
QU'INDIQUÉS DANS LE DIAGRAMME. PUBLIÉE EN 1991.

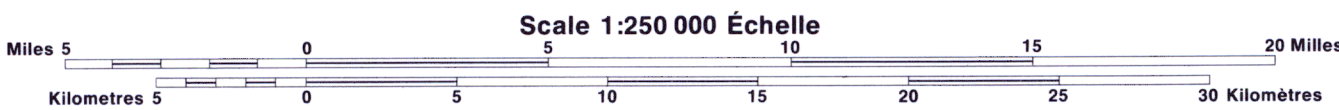
© 1991, SA MAJESTÉ LA REINE DU CHEF DU CANADA,  
MINISTÈRE DE L'ÉNERGIE, DES MINES ET DES RESSOURCES.

## UPPER CARP LAKE

NORTHWEST TERRITORIES TERRITOIRES DU NORD-OUEST

Roads: Routes:  
cart track..... de terre  
trail, cut line or portage..... sentier, percée ou portage.....

FOR COMPLETE REFERENCE SEE REVERSE SIDE POUR UNE LISTE COMPLÈTE DES SIGNES, VOIR AU VERSO



Magnetic declination 1991 varies from 28°31' easterly at centre of  
west edge to 27°11' easterly at centre of east edge. Mean annual  
change decreasing 18.7°.

En 1991, la déclinaison magnétique varie vers l'est de 28°31' au  
centre du bord ouest à 27°11' au centre du bord est. La variation  
annuelle moyenne décroît de 18.7°.

Pour tout renseignement concernant les repères de nivellement  
et les bornes géodésiques, prière de s'adresser à la Division  
des levés géodésiques, Centre canadien des levés, Ottawa.

