

Military users,
refer to this map as:
Référence de cette carte
pour usage militaire:

SERIES
MAP
EDITION

A 502
85-O
4 MCE

SÉRIE
CARTE
ÉDITION



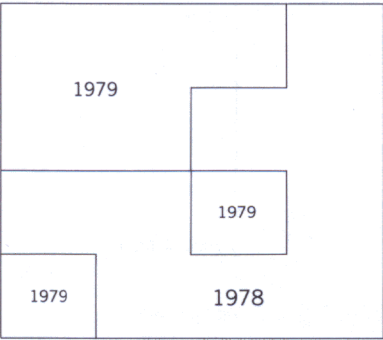
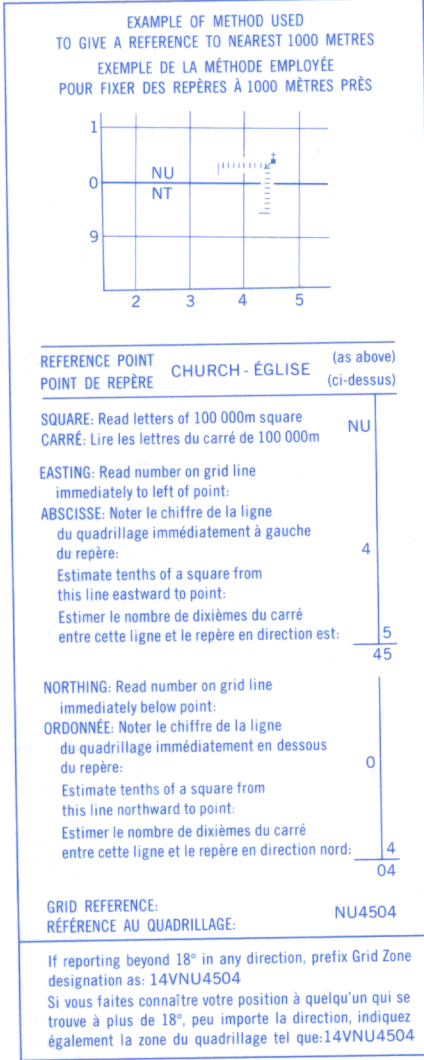
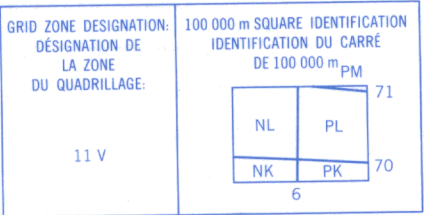
TEN THOUSAND METRE

UNIVERSAL TRANSVERSE MERCATOR GRID

ZONE 11

QUADRILLAGE UNIVERSEL TRANSVERSE DE MERCATOR

DE DIX MILLE MÈTRES



Updated for features visible on 1993 satellite imagery.
Mise à jour pour illustrer les éléments cartographiques visibles sur
les images satellite de 1993.

PRODUCED BY THE CANADA CENTRE FOR MAPPING,
NATURAL RESOURCES CANADA, UPDATED FROM LARGE
SCALE MAPS. INFORMATION CURRENT AS SHOWN IN
DIAGRAM PUBLISHED 1996.
© 1996. HER MAJESTY THE QUEEN IN RIGHT OF CANADA.

Information concerning bench marks and horizontal survey
measurements can be obtained from Geodetic Survey, Canada Centre
for Surveying, Ottawa.

Pour tout renseignement concernant les repères de nivellement et
les bornes géodésiques, prière de s'adresser à la Division des levés
géodésiques, Centre canadien des levés, Ottawa.

ÉTABLI PAR LE CENTRE CANADIEN DE CARTOGRAPHIE,
RESSOURCES NATURELLES CANADA, MISE À JOUR À L'AIDE DE
CARTES À GRANDE ÉCHELLE. RENSEIGNEMENTS À JOUR TELS
QU'INDIQUÉS DANS LE DIAGRAMME. PUBLIÉE EN 1996.
© 1996. SA MAJESTÉ LA REINE DU CHEF DU CANADA.

WECHO RIVER


DISTRICT OF MACKENZIE DISTRICT DE MACKENZIE

NORTHWEST TERRITORIES TERRITOIRES DU NORD-OUEST

Roads
cart track
trail, cut line or portage

Routes
de terre
sentier, percée ou portage

FOR COMPLETE REFERENCE SEE REVERSE SIDE POUR UNE LISTE COMPLÈTE DES SIGNES, VOIR AU VERSO



Magnetic declination 1996 varies from 28°12' easterly at centre of
west edge to 27°00' easterly at centre of east edge. Mean annual
change decreasing 17.3°.

En 1996, la déclinaison magnétique varie de 28°12' vers l'est au
centre du bord ouest à 27°00' vers l'est au centre du bord est. La
variation annuelle moyenne décroît de 17,3°.

