

This document was produced
by scanning the original publication.
Ce document est le produit d'une
numérisation par balayage
de la publication originale.

84 H

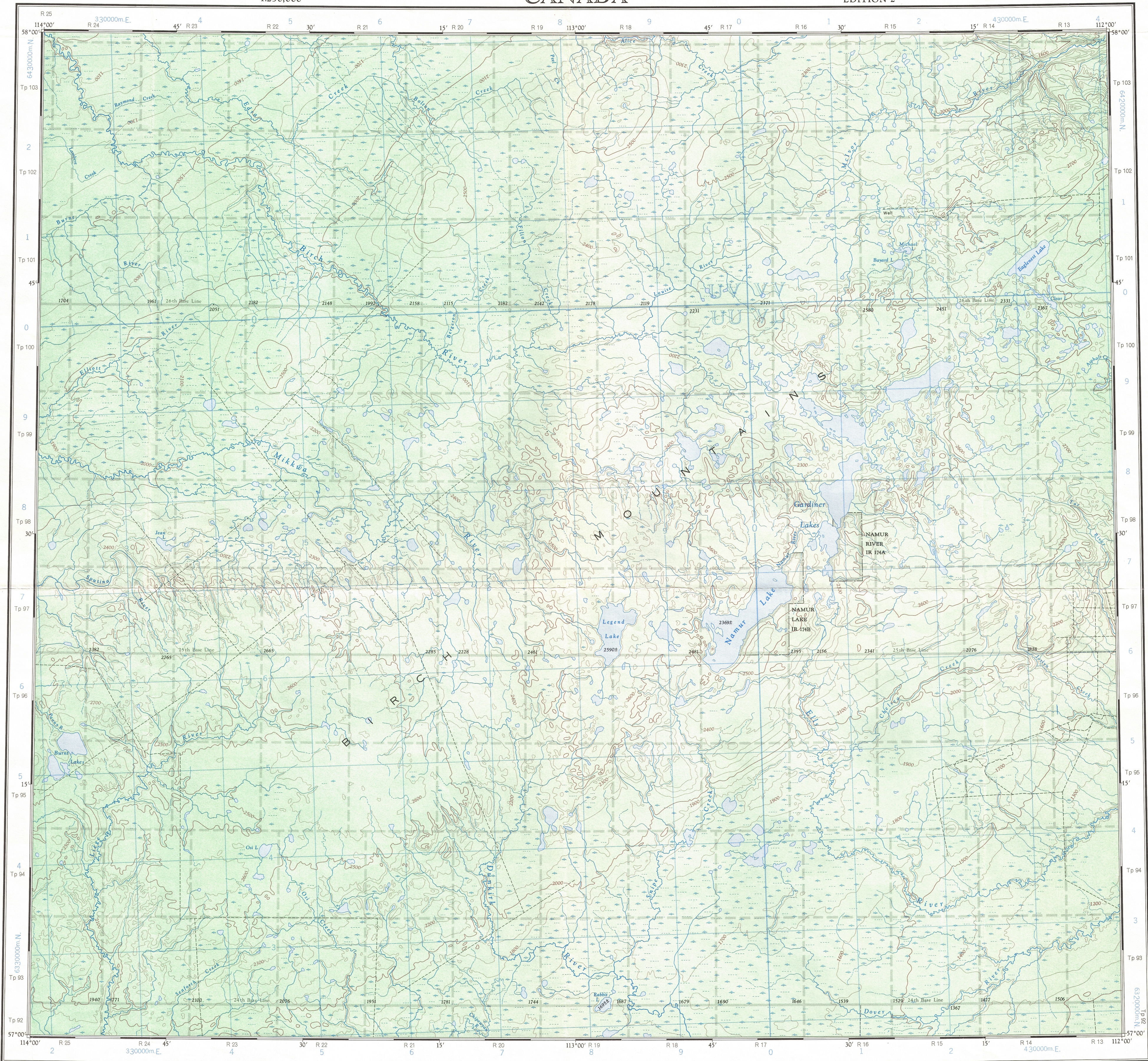
1:250,000

CANADA

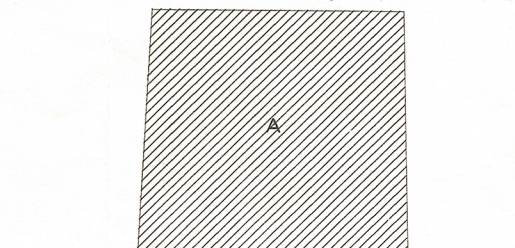
EDITION 2

84 H

Refer to
this map as:
84 H
EDITION 2 ASE
SERIES A 502



RELIABILITY DIAGRAM - CROQUIS D'EXACTITUDE



A - First edition base map partially revised and contours added from aerial photographs taken in 1957.
A - Fond de carte, première édition, partiellement révisé et courbes de niveau ajoutées d'après des photographies aériennes prises en 1957.

Compiled, 1963, by the SURVEYS AND MAPPING BRANCH,
DEPARTMENT OF MINES AND TECHNICAL SURVEYS.
Field surveys 1961. Printed 1965.

Magnetic declination 1964 varies from 26°34' easterly at
centre of west edge to 26°32' easterly at centre of east
edge. Mean annual change 4.8' westerly.

Road, dry weather.....Route, temps sec.....
Wagon or winter road, chemin de terre ou d'hiver.....
Trail or portage.....Sentier ou portage.....
Town.....Ville.....
Village or Settlement, Village ou hameau.....
Post Office.....Bureau de poste.....
Horizontal control point, Point géodésique.....
Boundary monument, Borne frontière.....

Scale 1:250,000 Échelle
Miles 0 5 10 15
Kilometres 0 5 10 15
Transverse Mercator Projection
North American Datum 1927
Contour Interval 100 feet
Elevations in feet above Mean Sea Level
Copies may be obtained from the Map Distribution Office,
Department of Mines and Technical Surveys, Ottawa.

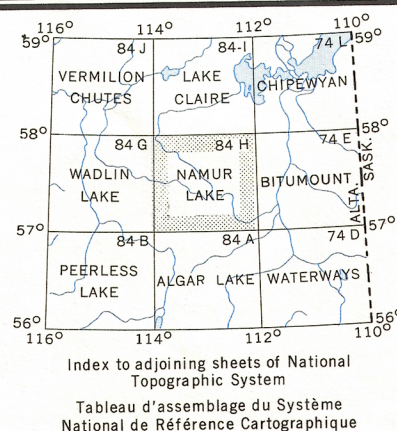
NAMUR LAKE

ALBERTA
WEST OF FOURTH MERIDIAN - OUEST DU QUATRIÈME MÉRIDIEN

Rédigée en 1963, par la DIRECTION DES LEVÉS ET DE LA
CARTOGRAPHIE, MINISTÈRE DES MINES ET DES RELEVÉS
TECHNIQUES. Levés sur le terrain en 1961. Imprimée en
1965.

La déclinaison magnétique pour 1964 varie de 26°34' Est
au centre de la limite Ouest à 26°32' Est au centre de la
limite Est. Variation moyenne annuelle 4.8' Ouest.

Stream Cours d'eau
intermittent or dry.....intermittent ou à sec.....
indefinite.....imprécise.....
Rapids; falls.....Rapides; chute.....
Marsh or swamp.....Marais ou marécage.....
Intermittent lake.....Lac intermittent.....
Depression contours.....Courbes de cuvette.....
Spot Elevation, in feet, Repère de nivellement en pieds.....2550.



TEN THOUSAND METRE
UNIVERSAL TRANSVERSE MERCATOR GRID
ZONE 12

NAMUR LAKE
84 H
EDITION 2