

This document was produced
numération par balayage
de la publication originale.

84C

1:250 000

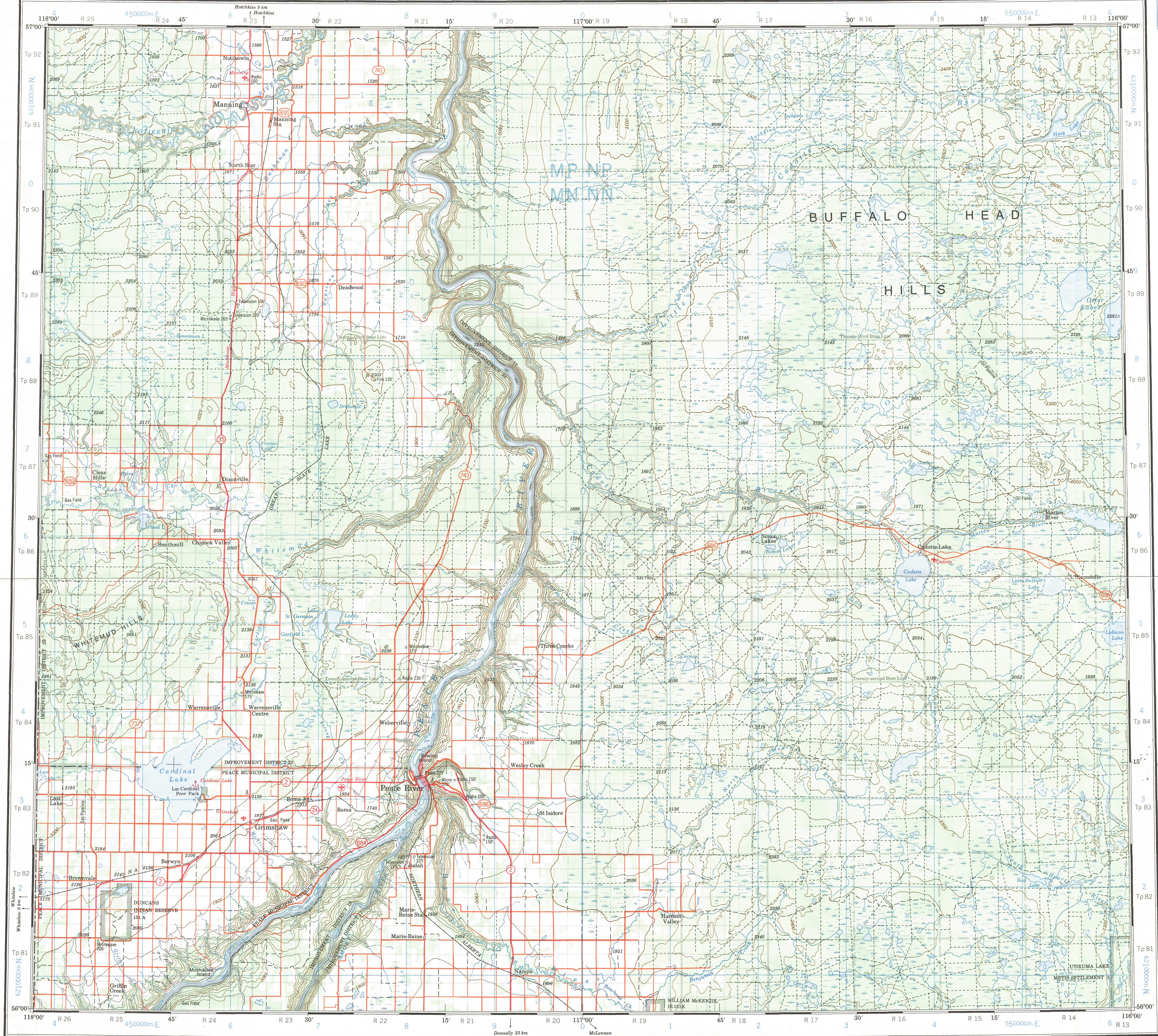
CANADA

EDITION 3

84C

Military users,
refer to this map as:
Référence de cette carte
pour usage militaire

SERIES A 502 SÉRIE
MAP 84 C CARTE
EDITION 3 MCE ÉDITION



GLOSSARY GLOSSAIRE

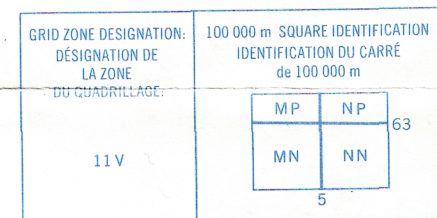
Abandoned	Abandonné, ée
Cabin	Cabane
Campsite	Terrain de camping
Ditch	Fossé
Ferry	Traversier
Fire	Feu
Oil Pipeline	Ouïeduc
Park	Parc
Position Approximate	Position approximative
Private Road	Chemin privé
String Bog	Fondrière à filaments
Surveyed Line	Ligne arpentée
Under Construction	En construction
Underground	Souterrain
Well	Puits
Winter Road	Chemin d'hiver

For a complete glossary see reverse side
Pour un glossaire complet, voir au verso

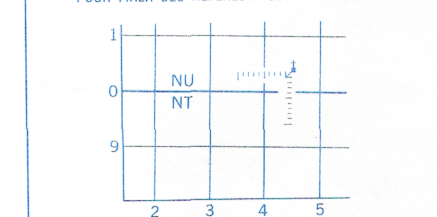
ABBREVIATIONS ABRÉVIATIONS

Aband	Abandonné, ée
CO	County
Co	Comté
Fy	Ferry
IR	Indian Reserve
Micro	Microwave
RCMP	Royal Canadian Mounted Police
	Gendarmerie Royale Canadienne

TEN THOUSAND METRE
UNIVERSAL TRANSVERSE MERCATOR GRID
ZONE 11
QUADRILLAGE DE DIX MILLE MÈTRES
TRANSVERSE UNIVERSEL DE MERCATOR



TO GIVE A REFERENCE TO NEAREST 1000 METERS
EXEMPLE DE LA METHODE EMPLOYEE
POUR FIXER DES REPÈRES A 1000 MÈTRES PRÈS



REFERENCE POINT CHURCH-ÉGLISE (as shown) (ci-dessus)

SQUARE: Read letters of 100 000m square
CARRÉ: Lire les lettres du carré de 100 000m

EASTING: Read number on grid line
immediately to left of point
ABSCISSE: Lire le chiffre de la ligne
du quadrillage immédiatement à gauche
du repère.

Estimate tenths of a square from
this line eastward to point.
Estimer le nombre de dixièmes du carré
entre cette ligne et le repère en direction est.

NORTHING: Read number on grid line
immediately below point.
ORDONNÉE: Lire le chiffre de la ligne
du quadrillage immédiatement en-dessous
du repère.

Estimate tenths of a square from
this line northward to point.
Estimer le nombre de dixièmes du carré
entre cette ligne et le repère en direction nord.

GRID REFERENCE: NU4504

If reporting beyond 18° in any direction, prefix Grid Zone
designation as 14VNU4504
Si vous faites connaître votre position à quelqu'un qui se
trouve à plus de 18° par rapport à la direction, indiquez
également la zone du quadrillage tel que 14VNU4504

TOPOGRAPHICAL SURVEY DIRECTORATE
SERVICE TOPOGRAPHIQUE
DATE 1-03-84
Q.C. APPROVES RELEASE
C.Q. APPROUVE


PEACE RIVER
84C
EDITION 3
REPRINT

Produced by the SURVEYS AND MAPPING BRANCH,
DEPARTMENT OF ENERGY, MINES AND RESOURCES.
Updated from large scale maps. Information current as shown
in diagram. Published in 1980.

Copies may be obtained from the Canada Map Office,
Department of Energy, Mines and Resources, Ottawa,
or your nearest map dealer.

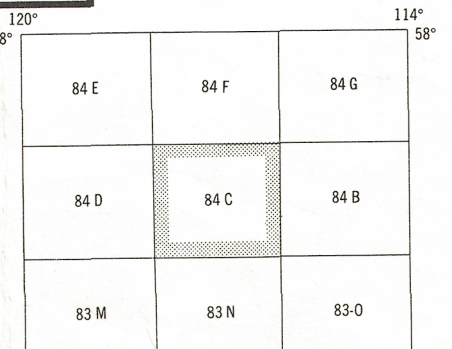
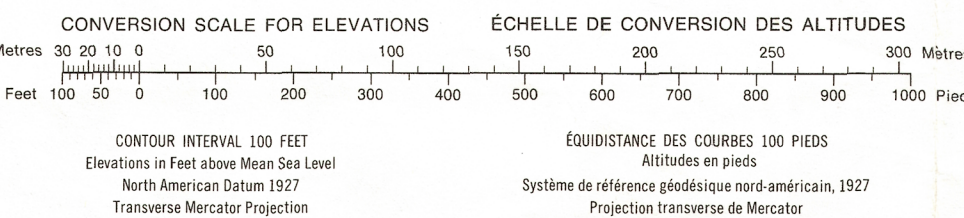
© 1980, Her Majesty the Queen in Right of Canada,
Department of Energy, Mines and Resources.

PEACE RIVER
ALBERTA



Magnetic declination 1979 varies from 26°37' Easterly at
centre of west edge to 23°52' Easterly at centre of east
edge. Mean annual change decreasing 6.1'.

La déclinaison magnétique pour 1979 varie de 26°37' Est
au centre de la limite Ouest à 23°52' Est au centre de la
limite Est. Variation moyenne annuelle décroissante 6.1'.



Roads:	Routes:	Routes:	Routes:
hard surface, all weather	pavée, toute saison	2 lanes	plus de 2 voies
hard surface, all weather	pavée, toute saison	2 lanes	moins de 2 voies
loose or stabilized surface, all weather	gravier, aggloméré, toute saison	2 lanes or more	plus de 2 voies
loose surface, dry weather	de gravier, temps sec	2 lanes or more	moins de 2 voies
cart track	de terre		
trail, cut line or portage	sentier, percée ou portage		

FOR COMPLETE REFERENCE SEE REVERSE SIDE POUR UNE LISTE COMPLÈTE DES SIGNES, VOIR AU VERSO