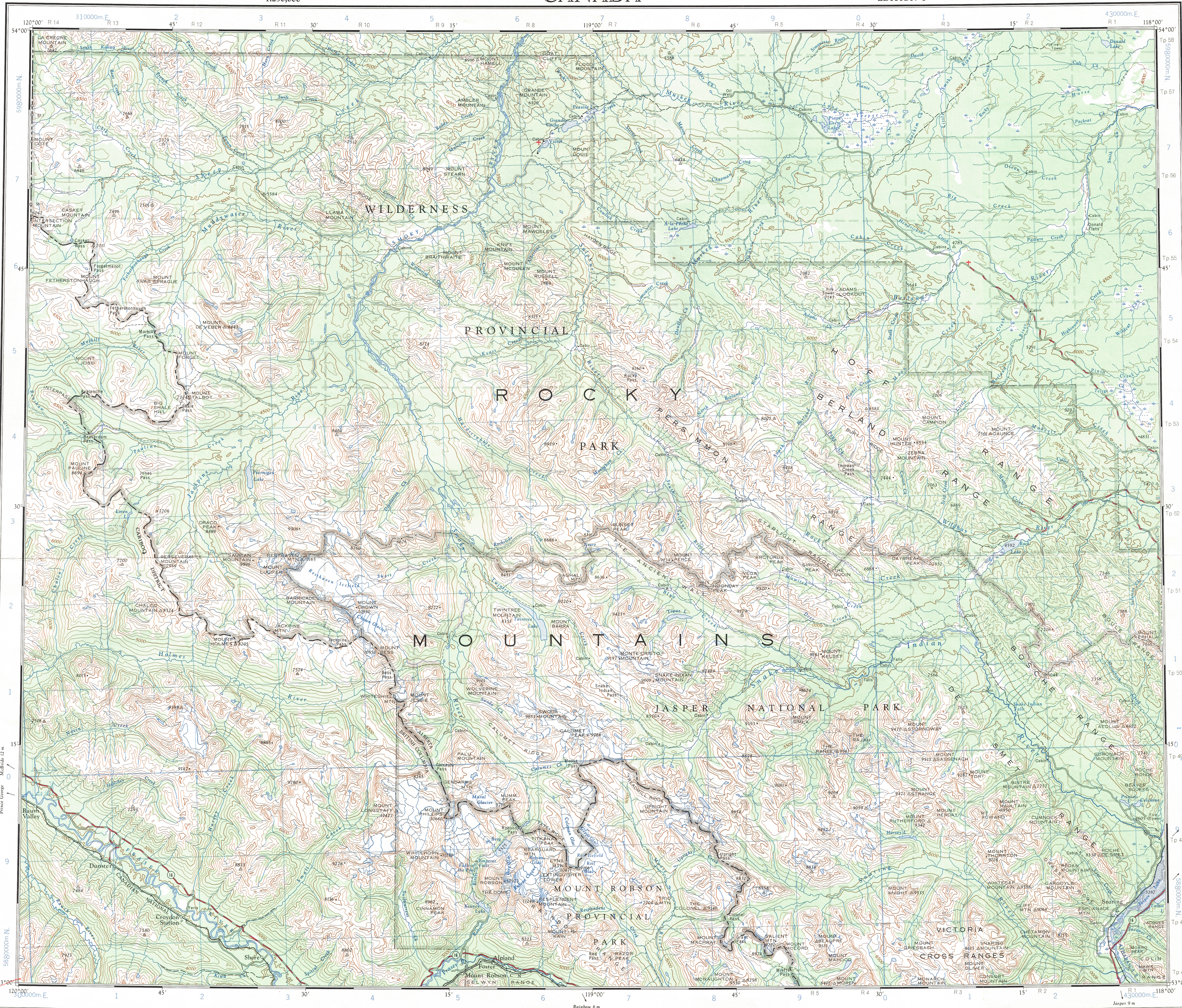
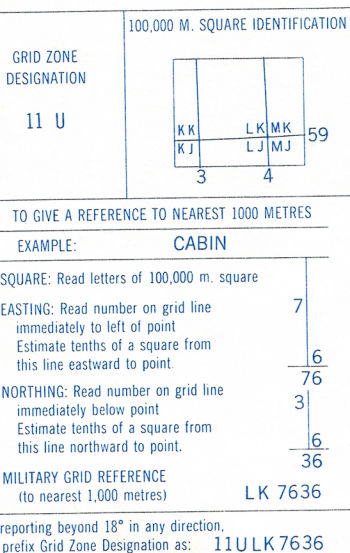


This document was produced
by scanning the original publication,
Ce document est le produit d'une
numérisation par balayage
de la publication originale.



TOPOGRAPHICAL SURVEY DIRECTORATE
SERVICE TOPOGRAPHIQUE
DATE 7-03-86
Q.C. APPROVES RELEASE
C.Q. APPROUVE



TEN THOUSAND METRE
UNIVERSAL TRANSVERSE MERCATOR GRID
ZONE 11

MOUNT ROBSON
ALBERTA - BRITISH COLUMBIA

WEST OF SIXTH MERIDIAN - OUEST DU SIXIÈME MÉRIDIEN

Scale 1:250,000 Échelle









Transverse Mercator Projection
North American Datum 1927
Contour Interval 500 feet
Elevations in feet above Mean Sea Level

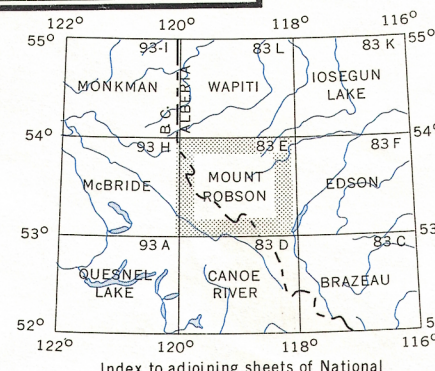
Projection Transverse de Mercator
Niveau de référence nord-américain, 1927
Équidistance des courbes: 500 pieds
Élévations en pieds au-dessus du niveau moyen de la mer

Certains noms inscrits sur cette carte ne sont pas encore officiels. La Direction des levés et de la cartographie saurait gré au public de lui signaler corrections et additions.

Rédigée par la DIRECTION DES LEVÉS ET DE LA CARTOGRAPHIE, MINISTÈRE DES MINES ET DES RELEVÉS TECHNIQUES en 1963, d'après des cartes à grande échelle. Imprimée en 1964.

La déclinaison magnétique pour 1965 varie de 25°37' Est au centre de la limite Ouest à 24°45' Est au centre de la limite Est. Variation moyenne annuelle: 3.7" Ouest.

Town.....	Ville.....		Stream	Cours d'eau	
			Intermittent or dry.....	Intermittent ou à sec.....	
Village or Settlement.....	Village ou hameau.....		Intermittent lake.....	Lac intermittent.....	
Post Office.....	Bureau de poste.....		Rapids; falls.....	Rapides; chute.....	
Church.....	Église.....		Marsh or swamp.....	Maraïs ou marécage.....	
School.....	École.....		Lighthouse.....	Phare.....	
Boundary monument.....	Borne frontière.....		Airport.....	Aéroport.....	
Horizontal control point.....	Point géodésique.....		Seaplane base.....	Base d'hydravions.....	



MOUNT ROBSON
83 E

REPRINT

7. 2. 2.