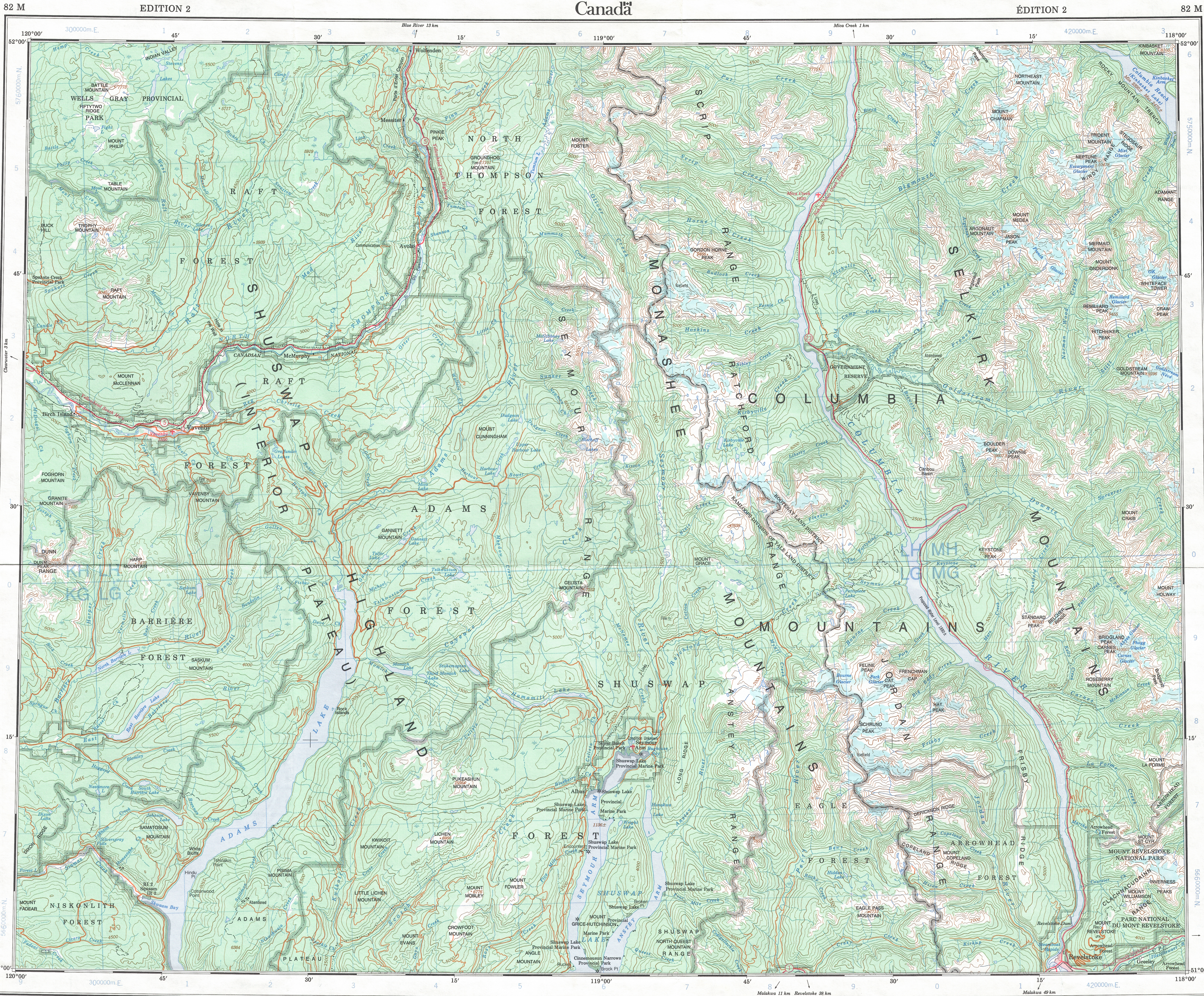


This document was produced
numération par balayage
de la publication originale.



Military users,
refer to this map as:
Référence de cette carte
pour usage militaire:

SERIES A 502
MAP 82 M
EDITION 2 MCE

SÉRIE
CARTE
ÉDITION

TEN THOUSAND METRE
UNIVERSAL TRANSVERSE MERCATOR GRID
ZONE 11
QUADRILLAGE DE DIX MILLE MÈTRES
TRANSVERSE UNIVERSEL DE MERCATOR

GRID ZONE DESIGNATION: DESIGNATION DE LA ZONE DU QUADRILLAGE:	100 000 m SQUARE IDENTIFICATION IDENTIFICATION DU CARRÉ DE 100 000 m						
11U	<table><tr><td>KH</td><td>LH</td><td>MH</td></tr><tr><td>KG</td><td>LG</td><td>MG</td></tr></table> <div>34</div>	KH	LH	MH	KG	LG	MG
KH	LH	MH					
KG	LG	MG					

TO GIVE A REFERENCE TO NEAREST 1000 METRES
EXEMPLE DE LA MÉTHODE EMPLOYÉE
POUR FIXER DES REPÈRES À 1000 MÈTRES PRÈS

REFERENCE POINT CHURCH - ÉGLISE (see above)
POINT DE REPÈRE (ci-dessus)

SQUARE: Read letters of 100 000 square
CARRÉ: Lire les lettres du carré de 100 000

EASTING: Read number on grid line
immediately to left of point.
ABSCISSE: Lire le chiffre de la ligne
du quadrillage immédiatement à gauche
du repère.

NORTHING: Read number on grid line
immediately below point.
ORDONNÉE: Lire le chiffre de la ligne
du quadrillage immédiatement en dessous
du repère.

GRID REFERENCE: NU4504
RÉFÉRENCE AU QUADRILLAGE: NU4504

TOPOGRAPHICAL SURVEY DIRECTORATE
SERVICE TOPOGRAPHIQUE
C. C. APPROVES RELEASE
C.C. APPROUVE

1978
1977

Produced by the SURVEYS AND MAPPING BRANCH,
DEPARTMENT OF ENERGY, MINES AND RESOURCES.
Updated from large scale maps. Information current as shown in diagram.
Published in 1985.


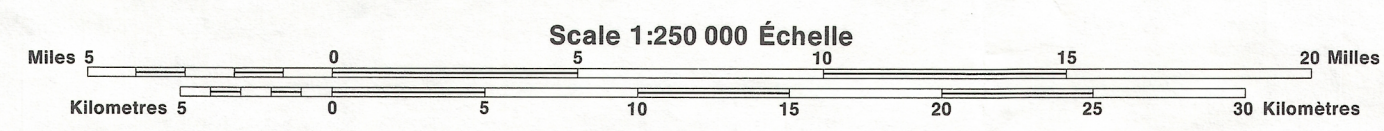
Copies may be obtained from the Canada Map Office,
Department of Energy, Mines and Resources, Ottawa,
or your nearest map dealer.

© 1985, Her Majesty the Queen in Right of Canada.
Department of Energy, Mines and Resources.

Roads:
hard surface revêtement dur
hard surface revêtement dur
loose or stabilized surface, all weather de gravier, aggloméré, toute saison
loose surface, dry weather de terre
cart track sentier, percée ou portage
trail, cut line or portage sentier, percée ou portage
POUR COMPLETE REFERENCE SEE REVERSE SIDE

Routes:
revêtement dur double chaussée
revêtement dur double chaussée
de gravier, aggloméré, toute saison 2 voies ou plus
de terre 2 voies ou plus
sentier, percée ou portage 2 voies ou plus
POUR UNE LISTE COMPLÈTE DES SIGNES, VOIR AU VERSO

SEYMOUR ARM BRITISH COLUMBIA COLOMBIE-BRITANNIQUE



93 A	83 D	83 C
92 P	82 M	82 N
92 A	82 L	82 K

SEYMOUR ARM
82 M
EDITION 2
ÉDITION 2

Energy, Mines and
Resources Canada

Énergie, Mines et
Ressources Canada

REPRINT