

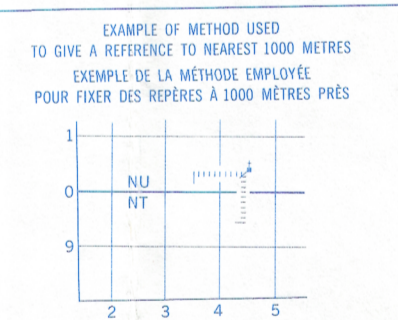
This document was produced
by scanning the original publication.
Ce document est le produit d'une
numérisation par balayage
de la publication originale.



Military users refer to this map as: Référence de cette carte pour usage militaire.	SERIES MAP EDITION	A 502 76 F 2 MCE	SÉRIE CARTE ÉDITION
--	--------------------------	------------------------	---------------------------

TEN THOUSAND METRE
UNIVERSAL TRANSVERSE MERCATOR GRID
ZONE 12
QUADRILLAGE UNIVERSEL TRANSVERSE DE MERCATOR
DE DIX MILLE MÈTRES

GRID ZONE DESIGNATION DESIGNATION DE LA ZONE DU QUADRILLAGE:	100 000 m SQUARE IDENTIFICATION IDENTIFICATION DU CARRÉ DE 100 000 m						
12 W	<table><tr><td>WJ</td><td>XJ</td></tr><tr><td>WH</td><td>XH</td></tr><tr><td colspan="2">6</td></tr></table>	WJ	XJ	WH	XH	6	
WJ	XJ						
WH	XH						
6							



REFERENCE POINT CHURCH - EGLISE (as above) (ci-dessus)
POINT DE REPÈRE
SQUARE: Read letters of 100 000m square
CARRÉ: Lire les lettres du carré de 100 000m
EASTING: Read number on grid line
immédiatement to left of point
ABSCISSE: Lire le chiffre de la ligne
du quadrillage immédiatement à gauche
du repère
Estimate tenths of a square from
this line eastward to point
Estimer le nombre de dixièmes du carré
entre cette ligne et le repère en direction est
NORTHING: Read number on grid line
immédiately below point
ORDONNÉE: Lire le chiffre de la ligne
du quadrillage immédiatement en dessous
du repère
Estimate tenths of a square from
this line northward to point
Estimer le nombre de dixièmes du carré
entre cette ligne et le repère en direction nord

GRID REFERENCE
RÉFÉRENCE AU QUADRILLAGE: NU4504

If reporting beyond 18° in any direction, prefix Grid Zone
designation as 14VNU4504
Si vous faites connaître votre position à quelqu'un qui se
trouve à plus de 18°, préfixez la direction, indiquez
également la zone du quadrillage tel que 14VNU4504

TOPOGRAPHIC MAPPING DIVISION
DIVISION DE LA CARTOGRAPHIE TOPOGRAPHIQUE
Q.C. APPROVES RELEASE
C.Q. APPROUVE

PRODUCED BY THE CANADA CENTRE FOR MAPPING,
DEPARTMENT OF ENERGY, MINES AND RESOURCES,
DERIVED FROM 1:50 000 MAPS. INFORMATION CURRENT AS
SHOWN IN DIAGRAM. PUBLISHED 1992.
COPIES MAY BE OBTAINED FROM THE CANADA MAP OFFICE,
DEPARTMENT OF ENERGY, MINES AND RESOURCES, OTTAWA,
OR YOUR NEAREST MAP DEALER.
© 1992, HER MAJESTY THE QUEEN IN RIGHT OF CANADA,
DEPARTMENT OF ENERGY, MINES AND RESOURCES.

Information concerning bench marks and horizontal survey
measurements can be obtained from Geodetic Survey, Canada
Centre for Surveying, Ottawa.

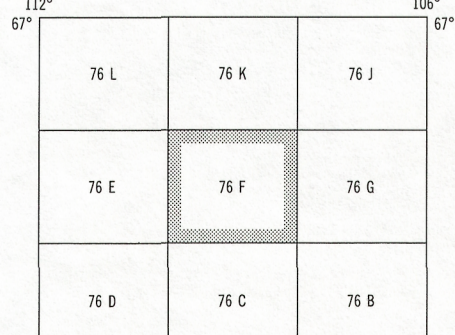

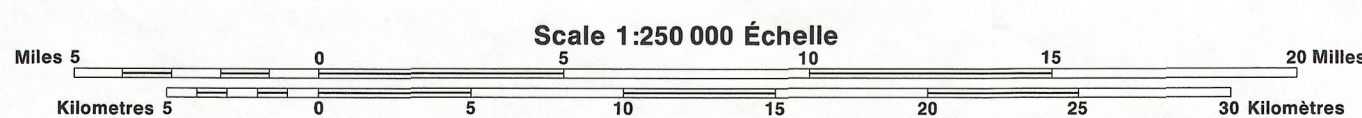
Pour tout renseignement concernant les repères de nivellement
et les bornes géodésiques, prière de s'adresser à la Division
des levés géodésiques, Centre canadien des levés, Ottawa.

ÉTABLI PAR LE CENTRE CANADIEN DE CARTOGRAPHIE
MINISTÈRE DE L'ÉNERGIE, DES MINES ET DES RESSOURCES
TIRÉE DE CARTES À 1:50 000. RENSEIGNEMENTS À JOUR TELS
QU'INDIQUÉS DANS LE DIAGRAMME. PUBLIÉE EN 1992.
CES CARTES SONT EN VENTE AU BUREAU DES CARTES DU
CANADA, MINISTÈRE DE L'ÉNERGIE, DES MINES ET DES RES-
SOURCES, OTTAWA, OU CHEZ LE Vendeur LE PLUS PRÈS.
© 1992, SA MAJESTÉ LA REINE DU CHEF DU CANADA,
MINISTÈRE DE L'ÉNERGIE, DES MINES ET DES RESSOURCES.

NOSE LAKE DISTRICT OF MACKENZIE DISTRICT DE MACKENZIE NORTHWEST TERRITORIES TERRITOIRES DU NORD-OUEST

Roads:
cart track de terre
trail, cut line or portage sentier, percée ou portage

FOR COMPLETE REFERENCE SEE REVERSE SIDE POUR UNE LISTE COMPLÈTE DES SIGNES, VOIR AU VERSO



Updated for features visible on 1989 satellite imagery.
Mise à jour pour illustrer les éléments cartographiques visibles
sur les images satellite de 1989.