This document was produced by scanning the original publication.

Ce document est le produit d'une numérisation par balayage de la publication originale.

HEALEY LAKE
76 B
EDITION 3 ÉDITION

METRIC/MÉTRIQUE



METRIC/MÉTRIQUE

Military users, refer to this map as: / Référence de cette carte pour usage militaire:	SERIES A 502 SÉRIE	MAP 76 B CARTE	EDITION 3 MCE ÉDITION

TEN THOUSAND METRE
UNIVERSAL TRANSVERSE MERCATOR GRID
ZONE 13
QUADRILLAGE UNIVERSEL TRANSVERSE DE MERCATOR
DE DIX MILLE MÈTRES

GRID ZONE DESIGNATION: DÉSIGNATION DE LA ZONE DU QUADRILLAGE: 13 W

100 000 m SQUARE IDENTIFICATION / IDENTIFICATION DU CARRÉ DE 100 000 m: CC, DC, CB, DB, CA, DA; 72, 71

EXAMPLE OF METHOD USED TO GIVE A REFERENCE TO NEAREST 1000 METRES
EXEMPLE DE LA MÉTHODE EMPLOYÉE POUR FIXER DES REPÈRES À 1000 MÈTRES PRÈS

REFERENCE POINT / POINT DE REPÈRE: CHURCH - ÉGLISE (as above / ci-dessus)

SQUARE: Read letters of 100 000m square / CARRÉ: Lire les lettres du carré de 100 000m — NU

EASTING: Read number on grid line immediately to left of point: / ABSCISSE: Noter le chiffre de la ligne du quadrillage immédiatement à gauche du repère: — 4
Estimate tenths of a square from this line eastward to point: / Estimer le nombre de dixièmes du carré entre cette ligne et le repère en direction est: — 5 (45)

NORTHING: Read number on grid line immediately below point: / ORDONNÉE: Noter le chiffre de la ligne du quadrillage immédiatement en dessous du repère: — 0
Estimate tenths of a square from this line northward to point: / Estimer le nombre de dixièmes du carré entre cette ligne et le repère en direction nord: — 4 (04)

GRID REFERENCE: / RÉFÉRENCE AU QUADRILLAGE: NU4504

If reporting beyond 18° in any direction, prefix Grid Zone designation as: 14VNU4504
Si vous faites connaître votre position à quelqu'un qui se trouve à plus de 18°, peu importe la direction, indiquez également la zone du quadrillage tel que:14VNU4504

TOPOGRAPHIC MAPPING DIVISION
DIVISION DE LA CARTOGRAPHIE TOPOGRAPHIQUE
DATE 12-5-92

Q.C. APPROVES RELEASE
C.Q. APPROUVE

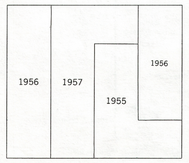

This map was compared with satellite imagery obtained in 1989 and found to be up-to-date in all major features.

On a comparé cette carte aux images prises par satellite en 1989; nous avons constaté que toutes ses caractéristiques principales étaient à jour.

PRODUCED BY THE CANADA CENTRE FOR MAPPING, DEPARTMENT OF ENERGY, MINES AND RESOURCES. DERIVED FROM 1:50 000 MAPS. INFORMATION CURRENT AS SHOWN IN DIAGRAM. PUBLISHED 1992.

COPIES MAY BE OBTAINED FROM THE CANADA MAP OFFICE, DEPARTMENT OF ENERGY, MINES AND RESOURCES, OTTAWA, OR YOUR NEAREST MAP DEALER.

© 1992. HER MAJESTY THE QUEEN IN RIGHT OF CANADA. DEPARTMENT OF ENERGY, MINES AND RESOURCES.

Information concerning bench marks and horizontal survey monuments can be obtained from Geodetic Survey, Canada Centre for Surveying, Ottawa.

Pour tout renseignement concernant les repères de nivellement et les bornes géodésiques, prière de s'adresser à la Division des levés géodésiques, Centre canadien des levés, Ottawa.

ÉTABLIE PAR LE CENTRE CANADIEN DE CARTOGRAPHIE, MINISTÈRE DE L'ÉNERGIE, DES MINES ET DES RESSOURCES. TIRÉE DE CARTES À 1/50 000. RENSEIGNEMENTS À JOUR TELS QU'INDIQUÉS DANS LE DIAGRAMME. PUBLIÉE EN 1992.

CES CARTES SONT EN VENTE AU BUREAU DES CARTES DU CANADA, MINISTÈRE DE L'ÉNERGIE, DES MINES ET DES RESSOURCES, OTTAWA, OU CHEZ LE VENDEUR LE PLUS PRÈS.

© 1992. SA MAJESTÉ LA REINE DU CHEF DU CANADA. MINISTÈRE DE L'ÉNERGIE, DES MINES ET DES RESSOURCES.

HEALEY LAKE

DISTRICT OF MACKENZIE DISTRICT DE MACKENZIE

NORTHWEST TERRITORIES TERRITOIRES DU NORD-OUEST

Roads: / Routes:
cart track ..... de terre .....
trail, cut line or portage ..... sentier, percée ou portage .....

FOR COMPLETE REFERENCE SEE REVERSE SIDE POUR UNE LISTE COMPLÈTE DES SIGNES, VOIR AU VERSO

Scale 1:250 000 Échelle

Miles 5 0 5 10 15 20 Milles

Kilometres 5 0 5 10 15 20 25 30 Kilomètres

THE MAGNETIC COMPASS MAY BE ERRATIC IN THIS AREA.

Magnetic declination 1991 varies from 24°39′ easterly at centre of west edge to 22°03′ easterly at centre of east edge. Mean annual change decreasing 21.5′.

LA BOUSSOLE SERA PEUT-ÊTRE INSTABLE DANS CETTE RÉGION.

En 1991, la déclinaison magnétique varie vers l'est de 24°39′ au centre du bord ouest à 22°03′ au centre du bord est. La variation annuelle moyenne décroît de 21.5′.

CONVERSION SCALE FOR ELEVATIONS / ÉCHELLE DE CONVERSION DES ALTITUDES

Metres 30 20 10 0 50 100 150 200 250 300 Mètres

Feet 100 50 0 100 200 300 400 500 600 700 800 900 1000 Pieds

CONTOUR INTERVAL 20 METRES
Elevations in Metres above Mean Sea Level
North American Datum 1983
Transverse Mercator Projection

ÉQUIDISTANCE DES COURBES 20 MÈTRES
Altitudes en mètres
Système de référence géodésique nord-américain, 1983
Projection transverse de Mercator



Index to adjoining Maps of the National Topographic System
Tableau d'assemblage du Système national de référence cartographique

HEALEY LAKE
76 B
EDITION 3 ÉDITION

Energy, Mines and Resources Canada / Énergie, Mines et Ressources Canada