

Ce document est le produit d'une numérisation par balayage de la publication originale.

This document was produced by scanning the original publication.

75L

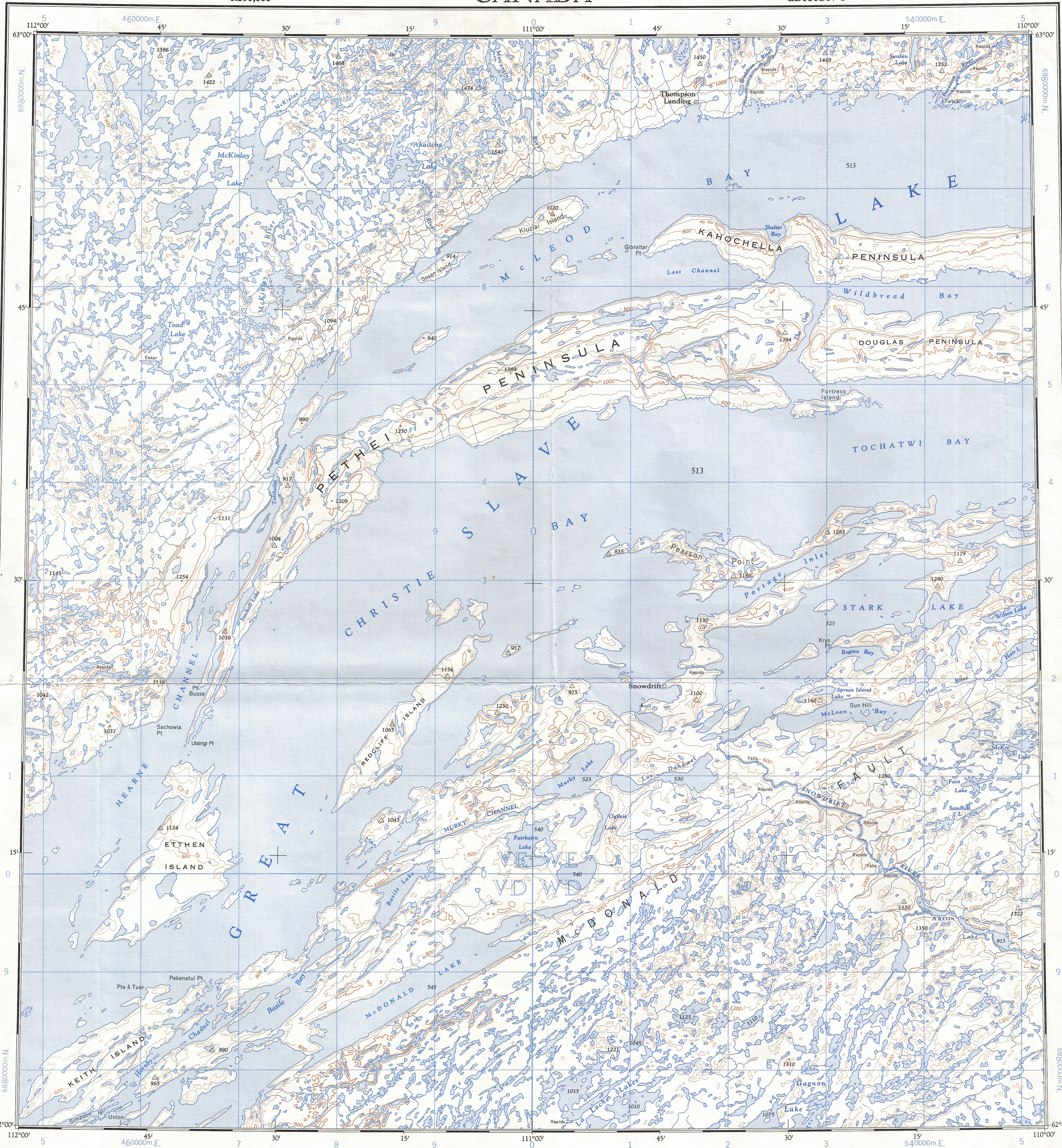
1:250,000

CANADA


EDITION 1

75L

Refer to this map as:  
75L  
EDITION 1 ASE  
SERIES A 502



RELIABILITY DIAGRAM - CROQUIS D'EXACTITUDE



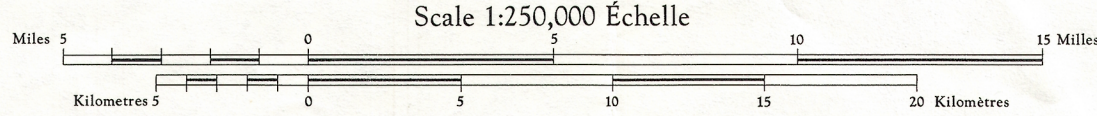
A - Large scale topographic maps, photogrammetric 1959-1961.

A - Cartes topographiques à grande échelle (photogrammétrie: 1959-1961).

Compiled 1964, by the SURVEYS AND MAPPING BRANCH, DEPARTMENT OF MINES AND TECHNICAL SURVEYS. Printed 1964.

Magnetic declination 1964 varies from 31°53' easterly at centre of west edge to 31°25' easterly at centre of east edge. Mean annual change 6.5° westerly.

Road, dry weather.....Route, temps sec.....  
Wagon or winter road. Chemin de terre ou d'hiver.....  
Trail or portage.....Sentier ou portage.....  
Towns.....Villes.....  
Village or Settlement. Village ou hameau.....  
Post Office.....Bureau de poste.....  
Horizontal control point. Point géodésique.....  
Boundary monument. Borne frontalière.....



Transverse Mercator Projection  
North American Datum 1927  
Contour interval 200 feet  
Elevations in feet above Mean Sea Level

Copies may be obtained from the Map Distribution Office, Department of Mines and Technical Surveys, Ottawa.

## SNOWDRIFT

DISTRICT OF MACKENZIE  
NORTHWEST TERRITORIES

Scale 1:250,000 Échelle

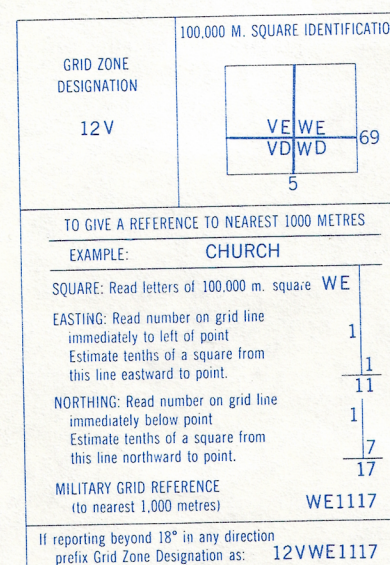
Projection Transverse de Mercator  
Niveau de référence nord-américain, 1927  
Équidistance des courbes: 200 pieds  
Élévations en pieds au-dessus du niveau moyen de la mer

Ces cartes sont en vente au Bureau de distribution des cartes, ministère des Mines et des Relevés techniques, Ottawa.

Rédigée en 1964 par la DIRECTION DES LEVES ET DE LA CARTOGRAPHIE, MINISTÈRE DES MINES ET DES RELEVÉS TECHNIQUES. Imprimée en 1964.

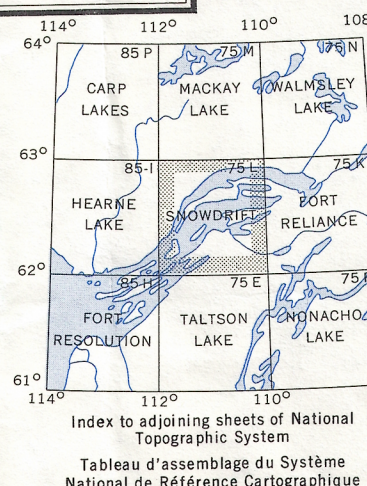
La déclinaison magnétique pour 1964 varie de 31°53' Est au centre de la limite Ouest à 31°25' Est au centre de la limite Est. Variation moyenne annuelle 6.5° Ouest.

Stream.....Cours d'eau.....  
Intermittent or dry.....intermittent ou à sec.....  
Indefinite.....impécis.....  
Rapids; falls.....Rapides; chute.....  
Marsh or swamp.....Marais ou marécage.....  
Intermittent lake.....Lac intermittent.....  
Depression contours.....Courbes de cuvette.....  
Spot Elevation, in feet.....Repère de nivellement en pieds.....  
This map sheet area is sparsely wooded. Cette région est peu boisée.



TEN THOUSAND METRE  
UNIVERSAL TRANSVERSE MERCATOR GRID  
ZONE 12

TOPOGRAPHICAL SURVEY DIRECTORATE  
SERVICE TOPOGRAPHIQUE  
DATE 19.11.86  
Q.C. APPROVES RELEASE  
C.Q. APPROUVE



EDITION 1  
SNOWDRIFT  
75L

REPRINT

75-L