

Ce document est le produit d'une numérisation par balayage de la publication originale.
This document was produced by scanning the original publication.

73 L

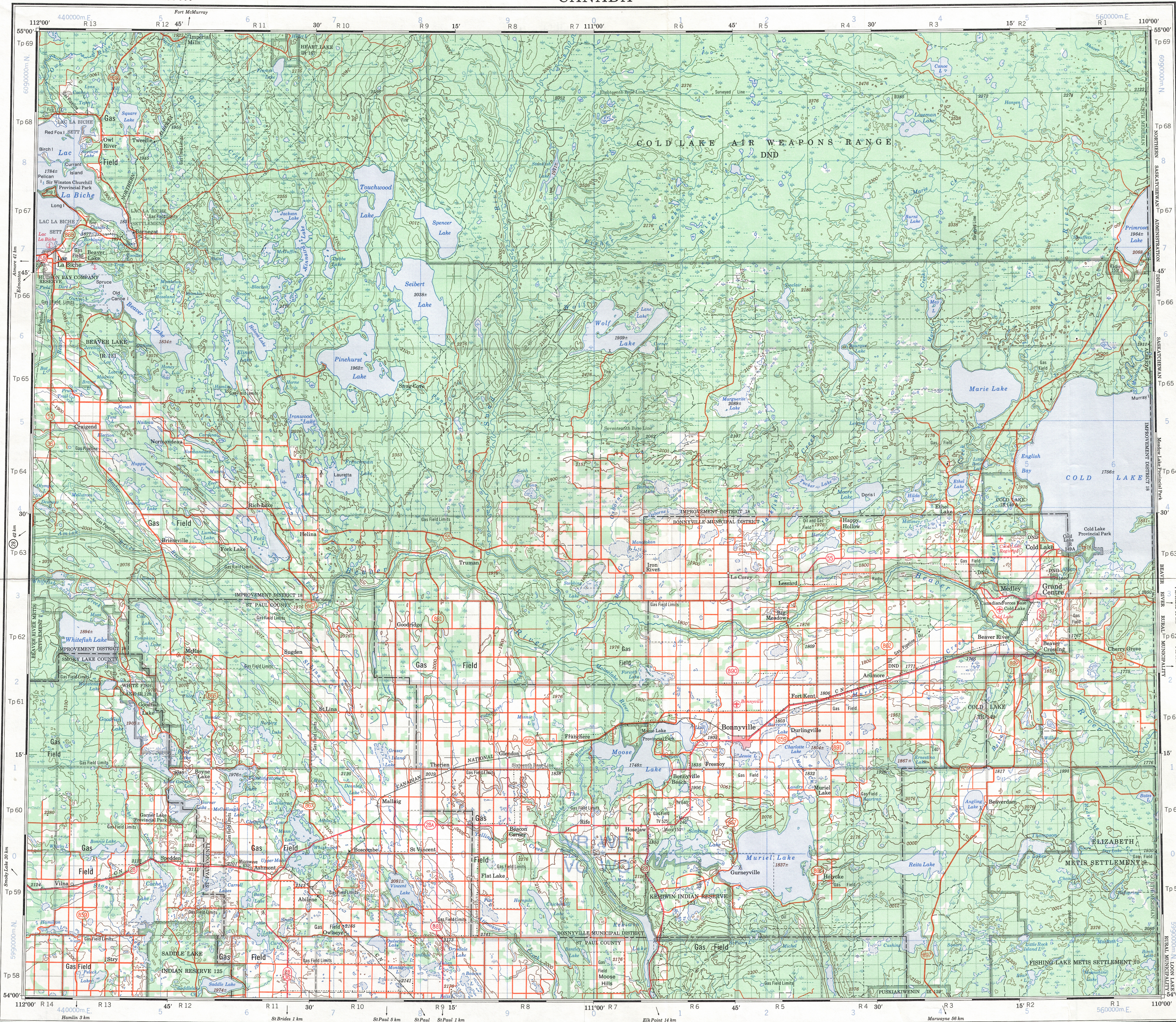
1:250 000

CANADA

EDITION 3

73 L

Military users, refer to this map as: Références de cette carte pour usage militaire	SERIES A 502 MAP 73 L EDITION 3 MCE	SÉRIE CARTE ÉDITION 3 MCE
--	-------------------------------------	---------------------------



GLOSSARY GLOSSAIRE

Abandoned	Abandonné, le
Cabin	Cabine
Campsite	Terrain de camping
Ditch	Fossé
Ferry	Traversier
Fire	Feu
Oil Pipeline	Oléoduc
Park	Parc
Position Approximate	Position approximative
Private Road	Chemin privé
Strong Bag	Fondrière à filaments
Surveyed Line	Ligne arpentée
Under Construction	En construction
Underground	Souterrain
Well	Puits
Winter Road	Chemin d'hiver

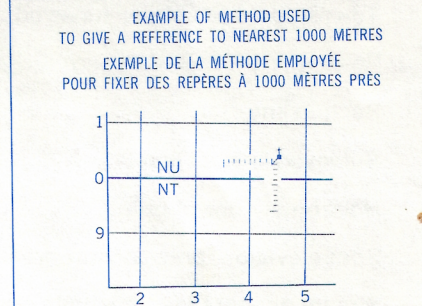
For a complete glossary see reverse side
Pour un glossaire complet, voir au verso

ABBREVIATIONS ABRÉVIATIONS

Aband	Abandonné, le
CO	County
Fy	Ferry
IR	Indian Reserve
Micro	Micro-wave
RCMP	Royal Canadian Mounted Police
	Gendarmérie Royale Canadienne

TEN THOUSAND METRE
UNIVERSAL TRANSVERSE MERCATOR GRID
ZONE 12
QUADRILLAGE DE DIX MILLE MÈTRES
TRANSVERSE UNIVERSÉL DE MERCATOR

GRID ZONE DESIGNATION DESIGNATION DE LA ZONE DE QUADRILLAGE	100 000 m SQUARE IDENTIFICATION IDENTIFICATION DU CARRÉ DE 100 000 m
12U	VR WR VQ WQ



REFERENCE POINT
POINT DE REPÈRE

SQUARE: Read letters of 100 000m square
CARRÉ: Lire les lettres du carré de 100 000m

EASTING: Read number on grid line immediately to left of point
NORTHING: Read number on grid line immediately below point

ABSCISSE: Lire le chiffre de la ligne de quadrillage immédiatement à gauche du repère
ORDONNÉE: Lire le chiffre de la ligne de quadrillage immédiatement en-dessous du repère

Estimate tenths of a square from this line eastward to point.
Estimer le nombre de dixièmes du carré entre cette ligne et le repère en direction est.

Estimate tenths of a square from this line northward to point.
Estimer le nombre de dixièmes du carré entre cette ligne et le repère en direction nord.

GRID REFERENCE: NU4504
RÉFÉRENCE AU QUADRILLAGE:

If reporting beyond 18° in any direction, prefix Grid Zone designator as 14VNU4504
Si vous faites connaître votre position à quelqu'un qui se trouve à plus de 18°; préfixez la direction, indiquez également la zone du quadrillage tel que: 14VNU4504

TOPOGRAPHICAL SURVEY DIRECTORATE
SERVICE TOPOGRAPHIQUE
DATE 8-02-89
Q.C. APPROVES RELEASE
C.Q. APPROUVE

1977

1976

Produced by the SURVEYS AND MAPPING BRANCH,
DEPARTMENT OF ENERGY, MINES AND RESOURCES.
Dérivé de cartes au 1:50 000. Informations actuelles au diagramme. Publié en 1981.

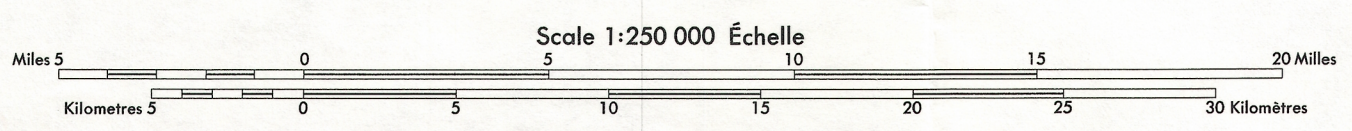
Copies may be obtained from the Canada Map Office,
Department of Energy, Mines and Resources, Ottawa,
or your nearest map dealer.

© 1981, Her Majesty the Queen in Right of Canada,
Department of Energy, Mines and Resources.

Roads:	Routes:	
hard surface, all weather	pavée, toute saison	dual highway
hard surface, all weather	pavée, toute saison	2 chaussées séparées
loose or stabilized surface, all weather	gravier, aggloméré, toute saison	2 voies
loose surface, dry weather	de gravier, temps sec	moins de 2 voies
cart track	de terre	2 voies ou plus
trail, cut line or portage	sentier, percée ou portage	moins de 2 voies

FOR COMPLETE REFERENCE SEE REVERSE SIDE
POUR UNE LISTE COMPLÈTE DES SIGNES, VOIR AU VERSO

SAND RIVER
ALBERTA
WEST OF FOURTH MERIDIAN - OUEST DU QUATRIÈME MÉRIDIEN



Magnetic declination 1980 varies from 21°22' easterly at
centre of west edge to 19°35' easterly at centre of east edge.
Mean annual change decreasing 13.7'.

En 1980, la déclinaison magnétique au milieu du bord ouest
de la carte est de 21°22' Est et de 19°35' Est au milieu
du bord est. La déclinaison annuelle moyenne diminue de
13.7'.

CONVERSION SCALE FOR ELEVATIONS ÉCHELLE DE CONVERSION DES ALTITUDES	
Metres 30 20 10 0 100 200 300 400 500 600 700 800 900 1000	Feet 100 50 0 100 200 300 400 500 600 700 800 900 1000
Contours interval 100 feet Elevations in feet above Mean Sea Level North American Datum 1927 Transverse Mercator Projection	Équidistance des courbes 100 pieds Altitudes en pieds Système de référence géodésique nord-américain, 1927 Projection transverse de Mercator

83 P	73 M	73 N
83 I	73 L	73 K
83 H	73 E	73 F

Index to adjoining Maps of the National Topographic System
Tableau d'assemblage du Système national de référence cartographique

SAND RIVER
73 L
EDITION 3

REPRINT