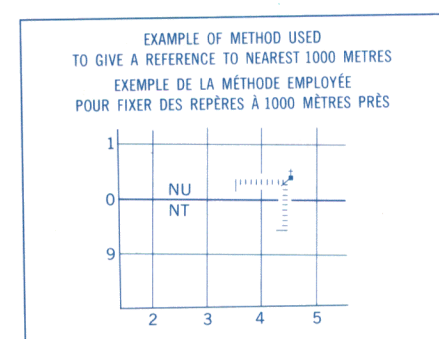
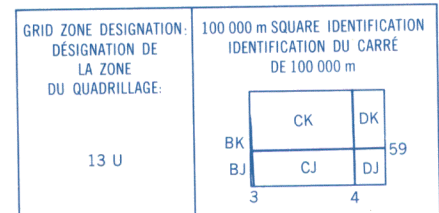


Military users, refer to this map as: **SERIES A 502 SÉRIE MAP 73 G CARTE**  
Référence de cette carte pour usage militaire: **EDITION 3 MCE ÉDITION**

TEN THOUSAND METRE  
UNIVERSAL TRANSVERSE MERCATOR GRID  
ZONE 13  
QUADRILLAGE UNIVERSEL TRANSVERSE DE MERCATOR  
DE DIX MILLE MÈTRES



REFERENCE POINT  
POINT DE REPÈRE CHURCH - ÉGLISE (as above) (ci-dessus)

SQUARE: Read letters of 100 000m square immediately to left of point.  
CARRÉ: Lire les lettres du carré de 100 000m du repère.


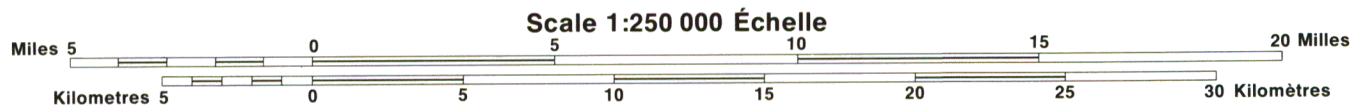
EASTING: Read number on grid line immediately to left of point.  
ABSCISSE: Note le chiffre de la ligne du quadrillage immédiatement à gauche du repère.

NORTHING: Read number on grid line immediately below point.  
ORDONNÉE: Note le chiffre de la ligne du quadrillage immédiatement en dessous du repère.

GRID REFERENCE  
REFERENCE AU QUADRILLAGE: NU4504

If reporting beyond 18° in any direction, prefix Grid Zone designation as 14VNU4504.  
Si vous faites connaître votre position à quelque un qui se trouve à plus de 18° en votre direction, indiquez également la zone du quadrillage tel que 14VNU4504.

# SHELLBROOK SASKATCHEWAN



Roads: hard surface, gravel, loose surface, dry weather, cart track, trail, cut line or portage

Routes: revêtement dur, revêtement dur, de gravier, temps sec, de terre, sentier, percée ou portage

FOR COMPLETE REFERENCE SEE REVERSE SIDE POUR UNE LISTE COMPLÈTE DES SIGNES, VOIR AU VERSO

Magnetic declination 1985 varies from 16°58' easterly at centre of west edge to 14°48' easterly at centre of east edge. Mean annual change decreasing 14.5.

En 1985, la déclinaison magnétique varie vers l'est de 16°58' au centre du bord ouest à 14°48' au centre du bord est. La variation annuelle moyenne diminue de 14,5.

Pour tout renseignement concernant les repères et bornes arithmétiques, s'adresser aux levés géodésiques, Direction des levés et de la cartographie, Ottawa.

Établi par la DIRECTION DES LEVÉS ET DE LA CARTOGRAPHIE, MINISTÈRE DE L'ÉNERGIE, DES MINES ET DES RESSOURCES. Mise à jour à l'aide de cartes à grande échelle. Renseignements à jour tels qu'indiqués au diagramme. Publié en 1986.

Ces cartes sont en vente au Bureau des Cartes du Canada, ministre de l'Énergie, des Mines et des Ressources, Ottawa, ou chez le vendeur le plus près.

© 1986, Sa Majesté La Reine du Chef du Canada.  
Ministère de l'Énergie, des Mines et des Ressources.

