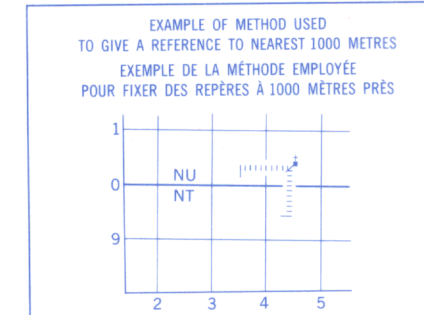


Military users, refer to this map as: Référence de cette carte pour usage militaire:	SERIES MAP EDITION	A 502 72 F 4 MCE	SÉRIE CARTE ÉDITION
---	--------------------------	------------------------	---------------------------

METRIC/MÉTRIQUE

TEN THOUSAND METRE  
UNIVERSAL TRANSVERSE MERCATOR GRID  
ZONE 12  
QUADRILLAGE UNIVERSEL TRANSVERSE DE MERCATOR  
DE DIX MILLE MÈTRES

GRID ZONE DESIGNATION: DESIGNATION DE LA ZONE DU QUADRILLAGE:	100 000 m SQUARE IDENTIFICATION IDENTIFICATION DU CARRÉ DE 100 000 m									
12 U	<table><tr><td>WA</td><td>XA</td><td>YA</td></tr><tr><td>WV</td><td>XV</td><td>YV</td></tr><tr><td>6</td><td>7</td><td>55</td></tr></table>	WA	XA	YA	WV	XV	YV	6	7	55
WA	XA	YA								
WV	XV	YV								
6	7	55								



REFERENCE POINT CHURCH- EGLISE (as above) (ci-dessus)  
POINT DE REPÈRE

SQUARE: Read letters of 100 000m square  
CARRÉ: Lire les lettres du carré de 100 000m

EASTING: Read number on grid line immediately to left of point.  
ABSCISSE: Noter le chiffre de la ligne du quadrillage immédiatement à gauche du repère.  
Estimate tenths of a square from this line eastward to point.  
Estimer le nombre de dixièmes du carré entre cette ligne et le repère en direction est.

NORTHING: Read number on grid line immediately below point.  
ORDONNÉE: Noter le chiffre de la ligne du quadrillage immédiatement en dessous du repère.  
Estimate tenths of a square from this line northward to point.  
Estimer le nombre de dixièmes du carré entre cette ligne et le repère en direction nord.

GRID REFERENCE: NU4504  
RÉFÉRENCE AU QUADRILLAGE:

If reporting beyond 18° in any direction, prefix Grid Zone Designation as: 14NNU4504  
Si vous faites connaître votre position à quelqu'un qui se trouve à plus de 18°; peu importe la direction, indiquez également la zone du quadrillage tel que 14NNU4504

1993
1987
1989

Updated for features visible on 1994 satellite imagery.  
Mise à jour pour illustrer les éléments cartographiques visibles sur les images satellite de 1994.

PRODUCED BY THE CANADA CENTRE FOR MAPPING,  
NATURAL RESOURCES CANADA. DERIVED FROM LARGE  
SCALE MAPS INFORMATION CURRENT AS SHOWN IN  
DIAGRAM PUBLISHED 1997.  
COPIES MAY BE OBTAINED FROM THE CANADA MAP OFFICE,  
OTTAWA, OR YOUR NEAREST MAP DEALER.  
© 1997. HER MAJESTY THE QUEEN IN RIGHT OF CANADA.

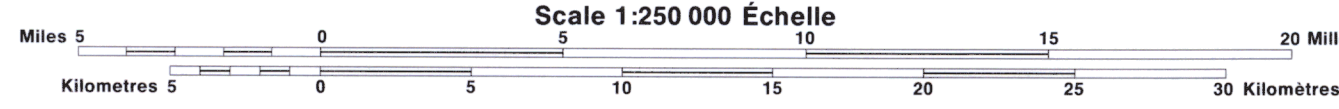
Information concerning bench marks and horizontal survey  
monuments can be obtained from Geodetic Survey, Canada Centre  
for Surveying, Ottawa.

Roads:	Routes:	Legend
hard surface.....	pavée.....	dual highway plus de 2 voies
hard surface.....	pavée.....	2 lanes moins de 2 voies
loose or stabilized surface, all weather.....	gravier, aggloméré, toute saison.....	2 lanes or more moins de 2 voies
loose surface, dry weather.....	de gravier, temps sec.....	2 voies ou plus moins de 2 voies
cart track.....	de terre.....	
trail, cut line or portage.....	sentier, perçue ou portage.....	

FOR COMPLETE REFERENCE SEE REVERSE SIDE. POUR UNE LISTE COMPLÈTE DES SIGNES, VOIR AU VERSO

## CYPRESS LAKE SASKATCHEWAN

WEST OF THIRD MERIDIAN OUEST DU TROISIÈME MÉRIDIEN



Magnetic declination 1996 varies from 15°33' easterly at centre of  
west edge to 14°23' easterly at centre of east edge. Mean annual  
change decreasing 6.2'.

En 1996, la déclinaison magnétique varie de 15°33' vers l'est au  
centre du bord ouest à 14°23' vers l'est au centre du bord est. La  
variation annuelle moyenne diminue de 6,2'.

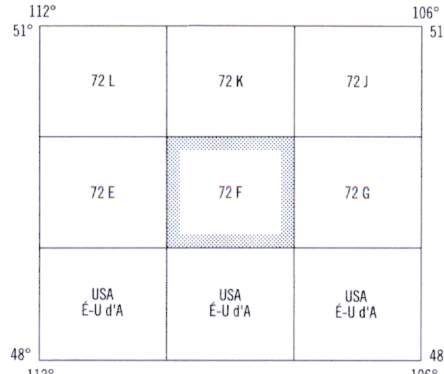
Pour tout renseignement concernant les repères de nivellement et  
les bornes géodésiques, prière de s'adresser à la Division des levés  
géodésiques, Centre canadien des levés, Ottawa.

ÉTABLI PAR LE CENTRE CANADIEN DE CARTOGRAPHIE,  
RESSOURCES NATURELLES CANADA. DÉRIVÉE À L'AIDE DE  
CARTES À GRANDE ÉCHELLE. RENSEIGNEMENTS À JOUR TELS  
QU'INDIQUÉS DANS LE DIAGRAMME, PUBLIÉE EN 1997.  
CES CARTES SONT EN VENTE AU BUREAU DES CARTES DU  
CANADA, OTTAWA, OU CHEZ LE VENDEUR LE PLUS PRÈS.  
© 1997. SA MAJESTÉ LA REINE DU CHEF DU CANADA.

CONVERSION SCALE FOR ELEVATIONS	ÉCHELLE DE CONVERSION DES ALTITUDES
Metres 30 20 10 0	100 200 300
Feet 100 50 0	300 600 900

CONTOUR INTERVAL 50 METRES  
Elevations in Metres above Mean Sea Level  
TRANSVERSE MERCATOR PROJECTION  
North American Datum 1983

ÉQUIDISTANCE DES COURBES 50 MÈTRES  
Altitudes en mètres  
PROJECTION TRANSVERSE DE MERCATOR  
Système de référence géodésique nord-américain, 1983



Index to adjoining Maps of the National Topographic System  
Tableau d'assemblage du Système national de référence cartographique