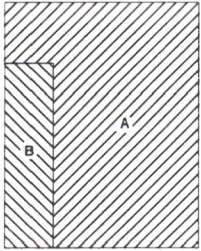


| | | | |
|---|--------------------------|------------------------|---------------------------|
| Military users, refer to this map as: Référence de cette carte pour usage militaire: | SERIES MAP EDITION | A 502 69 E 2 MCE | SÉRIE CARTE EDITION |
|---|--------------------------|------------------------|---------------------------|



COMPILATION DIAGRAM - SOURCES UTILISÉES



A-Compiled photogrammetrically from 1958-59 aerial photography
B-Large scale topographic manuscript, photogrammetric, 1962.
A-Établie par procédés photogrammétriques à partir de photographies aériennes, de 1958-59
B-Manuscrits topographiques et photogrammétriques à grande échelle, de 1962.

Copies may be obtained from the Canada Map Office,
Department of Energy, Mines and Resources, Ottawa,
at your nearest map dealer.
© 1982 Her Majesty the Queen in Right of Canada,
Department of Energy, Mines and Resources.
Ces cartes sont en vente au Bureau des Cartes du Canada,
ministère de l'Énergie, des Mines et des Ressources, Ottawa,
ou chez le vendeur le plus près.
© 1982 Sa Majesté La Reine du Chef du Canada,
Ministère de l'Énergie, des Mines et des Ressources.


| | | |
|--------------------------------------|----------------------------------|---------------|
| Roads: | Routes: | dry weather |
| Isote surface | de gravier | periode sèche |
| cart track, trail | de terre, sentier | |
| Spot elevation; precise, approximate | Point coté; précis, approximatif | 950 950 |
| Boundary monument | Borne frontière | |
| Pingo | Buttes de terre | |
| Depression contours | Courbes de cuvette | |
| Cliff or low relief | Faïsse ou relief peu accentué | |
| Esker | Esker | |

Interim corrections 1981

HASSEL SOUND

DISTRICT OF FRANKLIN
NORTHWEST TERRITORIES

Scale 1:250 000 Échelle











Transverse Mercator Projection
North American Datum 1927
Contour Interval 100 feet
Elevations in feet above Mean Sea Level

Projection transverse de Mercator
Réseau géodésique nord-américain unifié 1927
Équidistance des courbes 100 pieds
Élévations en pieds au-dessus du niveau moyen de la mer

Corrections provisoires 1981

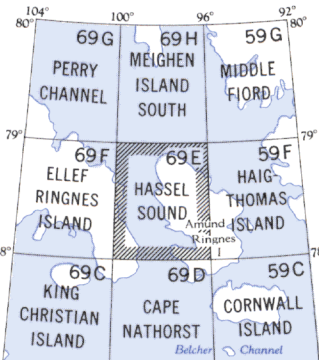
Publiée par le SERVICE TOPOGRAPHIQUE DE L'ARMÉE,
(G.R.C.) Renseignements à jour en 1959. Imprimée en 1965.

Cette carte a été vérifiée en 1981 et tous
les éléments importants ont été mis à jour.
La boussole sera probablement inutile dans cette région.
En 1981, la déclinaison magnétique au milieu du bord
ouest de la carte est de 127°10' ouest et de 106°02' ouest
au milieu du bord est. La déclinaison annuelle moyenne
diminue de 58.5' sur le bord ouest et diminue de 84.5' sur
le bord est.

| | | | | | |
|--------------------------|---------------------|---|---------------------|---------------------------|---|
| Building | Bâtiment | | Intermittent stream | Cours d'eau intermittent |  |
| Post office | Bureau de poste | P | Intermittent lake | Lac intermittent |  |
| Church | Église | I | Rapids; falls | Rapides; chute |  |
| School | École | I | Marsh or Swamp | Marais ou marécage |  |
| Astronomical monument | Repère astronomique | M | String bogs | Marais en chapelet |  |
| R.C.M.P. Detachment | Poste de la G.R.C. | ■ | Icefield or Glacier | Champ de glace ou glacier |  |
| Horizontal control point | Point géodésique | △ | Tundra polygons | Sels polygonaux |  |
| Lighthouse | Phare | ★ | Tundra ponds | Étangs de toundra |  |

| | |
|--|----------------------------------|
| GRID ZONE DESIGNATION | 100 000 M. SQUARE IDENTIFICATION |
| 14 X | MCNC MBNB 5 |
| TO GIVE A REFERENCE TO NEAREST 1000 METRES | |
| EXAMPLE: STREAM JUNCTION | |
| SQUARE: Read letters of 100 000 m. square | NC |
| EASTING: Read number on grid line immediately to left of point | 3 |
| Estimate tenths of a square from this line eastward to point | 9 |
| NORTHING: Read number on grid line immediately below point | 0 |
| Estimate tenths of a square from this line northward to point | 6 |
| MILITARY GRID REFERENCE (to nearest 1 000 metres) | NC3906 |
| If reporting beyond 18° in any direction prefix Grid Zone Designation with | |
| 14XNC3906 | |

TEN THOUSAND METRE
UNIVERSAL TRANSVERSE MERCATOR GRID
ZONE 14



Index to adjoining maps of the National Topographic System
Tableau d'assemblage du Système National de Référence Cartographique

HASSEL SOUND
69 E

EDITION 2