

This document was produced
by scanning the original publication.
Ce document est le produit d'une
numérisation par balayage
de la publication originale.

Military users,
refer to this map as:
Référer de cette carte
pour usage militaire:

SERIES A 502 SÉRIE
MAP 68 H CARTE
EDITION 2 MCE ÉDITION



LT. Blue weak or insistent in several lakes

Code
729-7257
7257

ROADS-ROUTES:
hard surface - pavée
loose surface - de gravier
cart track - de terre
trail - sentier


GRID ZONE
DESIGNATION
14X

TO GIVE A REFERENCE TO NEAREST 1000 METRES
EXAMPLE: STREAM JUNCTION
SQUARE: Read letters of 100 000 m. square: NU
EASTING: Read number on grid line immediately to left of point
ESTIMATE: Estimate tenths of a square from this line eastward to point.
NORTHING: Read number on grid line immediately below point
ESTIMATE: Estimate tenths of a square from this line northward to point.
MILITARY GRID REFERENCE (to nearest 1 000 metres)
If reporting beyond 10° in any direction
prefix Grid Zone Designation as: 14XNU2285

TEN THOUSAND METRE
UNIVERSAL TRANSVERSE MERCATOR GRID
ZONE 14

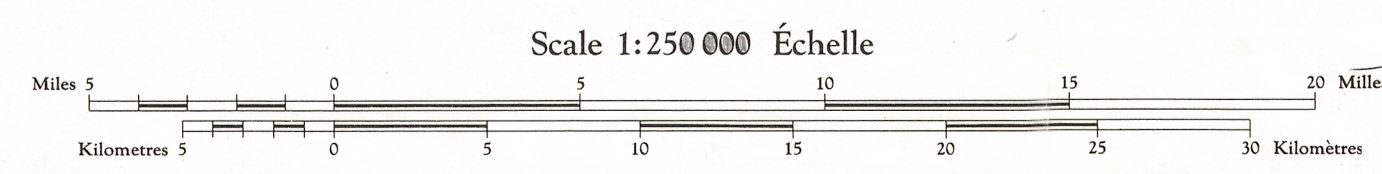
Handwritten notes and signatures in the right margin, including 'Cape Evans' and '729-7257'.

COMPILATION DIAGRAM - SOURCES UTILISÉES



- Interim corrections 1981
- Produced by the ARMY SURVEY ESTABLISHMENT, R.C.E.
Information depicted current as of 1962. Printed 1965.
This map was checked in 1980 and found to be up-to-date in all major features.
- The magnetic compass is likely to be useless in this area
Magnetic declination 1981 varies from 13°00' westerly at centre of west edge to 6°18' westerly at centre of east edge. Mean annual change increasing 8.1', west edge decreasing 36.0' east edge.
- Roads:
loose surface - de gravier
cart track, trail - de terre, sentier
Spot elevation; precise, approximate - 950 - 950'
Boundary monument - borne-frontière
Raised beaches - plages élevées
Depression contours - courbes de crevette
Cliff or low relief - falaise ou relief peu accentué
Caser - caser
- dry weather
parade sèche
- 950 - 950'
- borne-frontière
- plages élevées
- courbes de crevette
- falaise ou relief peu accentué
- caser

McDOUGALL SOUND
DISTRICT OF FRANKLIN
NORTHWEST TERRITORIES



Scale 1:250 000 Échelle

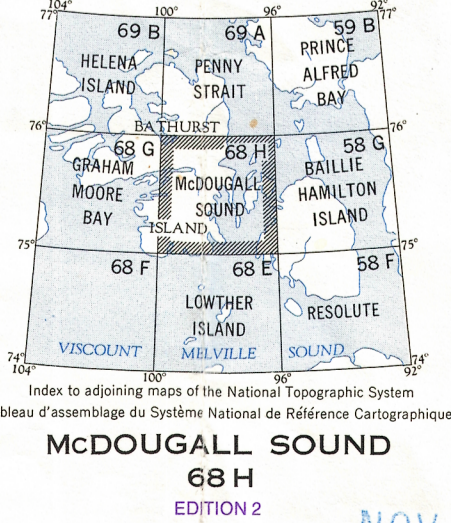
Transverse Mercator Projection
North American Datum 1927
Contour Interval 100 feet
Elevations in feet above Mean Sea Level

Projection transverse de Mercator
Réseau géodésique nord-américain unifié 1927
Équidistance des courbes 100 pieds
Élévations en pieds au-dessus du niveau moyen de la mer

© 1981, Her Majesty the Queen in Right of Canada.
Department of Energy, Mines and Resources.

© 1981, Sa Majesté La Reine du Chef du Canada.
Ministère de l'Énergie, des Mines et des Ressources.

- Publiée par le SERVICE TOPOGRAPHIQUE DE L'ARMÉE,
(G.R.C.) Renseignements à jour en 1962. Imprimée en 1965.
On a vérifié cette carte en 1980; nous avons constaté que toutes
ses caractéristiques principales étaient à jour.
- La boussole sera probablement inutile dans cette région
En 1981, la déclinaison magnétique au milieu du bord ouest
de la carte est de 13°00' Ouest et de 6°18' Ouest au milieu
du bord est. La déclinaison annuelle moyenne augmente de
8.1' sur le bord ouest et diminue de 36.0' sur le bord est.
- Building - Bâtiment
Post office - Bureau de poste
Church - Église
School - École
Astronomical monument - Repère astronomique
R.C.M.P. Detachment - Poste de la G.R.C.
Horizontal control point - Point géodésique
Lighthouse - Phare
- Intermittent stream - Cours d'eau intermittent
Rapids; falls - Rapides; chute
Marsh or Swamp - Marais ou marécage
String bog - Marais en chaquet
Icefield or Glacier - Champ de glace ou glacier
Tundra polygons - Sols polygonaux
Tundra ponds - Étangs de toundra



TOPOGRAPHICAL SURVEY DIRECTORATE
SERVICE TOPOGRAPHIQUE
DATE: 4-11-81
C.C. APPROVES RELEASE
C.Q. APPROUVE.

NOV-3 1981