



Military users,
refer to this map as:
Référence de cette carte
pour usage militaire:

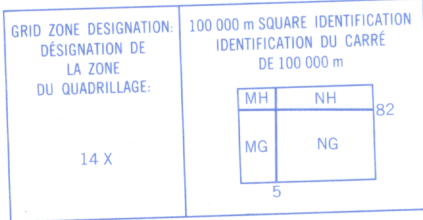
SERIES A 502
MAP 68 D
EDITION 2 MCE

SÉRIE
CARTE
ÉDITION

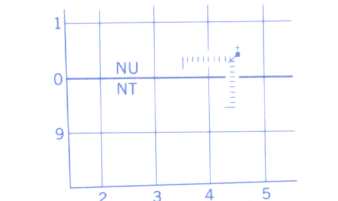
THE LIMITS OF THE LAND PARCELS WITHIN THE
LAND CLAIM SETTLEMENT AREA ARE DEPICTED IN
APPROXIMATE LOCATIONS. THE TERRITORIAL
LIMITS OF NUNAVUT WILL COME INTO FORCE
APRIL 1, 1999.

LES LIMITES DES PARCELLES DE TERRAIN
SITUÉES À L'INTÉRIEUR DE LA ZONE DE RÈGLEMENT
DES REVENDICATIONS TERRITORIALES SONT
APPROXIMATIVES. LES LIMITES DÉFINISSANT LE
TERRITOIRE DU NUNAVUT SERONT OFFICIELLEMENT
ADOPTÉES LE 1^{er} AVRIL 1999.

TEN THOUSAND METRE
UNIVERSAL TRANSVERSE MERCATOR GRID
ZONE 14
QUADRILLAGE UNIVERSEL TRANSVERSE DE MERCATOR
DE DIX MILLE MÈTRES



EXAMPLE OF METHOD USED
TO GIVE A REFERENCE TO NEAREST 1000 METRES
EXEMPLE DE LA METHODE EMPLOYEE
POUR FIXER DES REPÈRES À 1000 MÈTRES PRÈS



REFERENCE POINT
POINT DE REPÈRE: CHURCH - EGLISE (as above) (ci-dessus)

SQUARE: Read letters of 100 000m square
CARRÉ: Lire les lettres du carré de 100 000m

EASTING: Read number on grid line
immediately to left of point
ABSCISSE: Lire le chiffre de la ligne
du quadrillage immédiatement à gauche
du repère.

Estimate tenths of a square from
this line eastward to point
Estimer le nombre de dixièmes du carré
entre cette ligne et le repère en direction est.

NORTHING: Read number on grid line
immediately below point.
ORDONNÉE: Lire le chiffre de la ligne
du quadrillage immédiatement en dessous
du repère.

Estimate tenths of a square from
this line northward to point
Estimer le nombre de dixièmes du carré
entre cette ligne et le repère en direction nord.

GRID REFERENCE:
RÉFÉRENCE AU QUADRILLAGE: NU4504

If reporting beyond 18° in any direction, prefix Grid Zone
designation as: 14VNU4504
Si vous faites connaître votre position à quelque chose que se
trouve à plus de 18° peu importe la direction, indiquez
également la zone du quadrillage tel que 14VNU4504

PRODUCED BY THE CANADA CENTRE FOR MAPPING,
NATURAL RESOURCES CANADA, INFORMATION CURRENT AS
SHOWN IN DIAGRAM. PUBLISHED 1995.

COPIES MAY BE OBTAINED FROM THE CANADA MAP OFFICE,
OTTAWA, OR YOUR NEAREST MAP DEALER.


© 1995, HER MAJESTY THE QUEEN IN RIGHT OF CANADA.
INTERIM CORRECTIONS 1993.

Information concerning bench marks and horizontal survey
measurements can be obtained from Geodetic Survey, Canada Centre
for Surveying, Ottawa.

Pour tout renseignement concernant les repères de nivellement et
les bornes géodésiques, prière de s'adresser à la Division des levés
géodésiques, Centre canadien des levés, Ottawa.

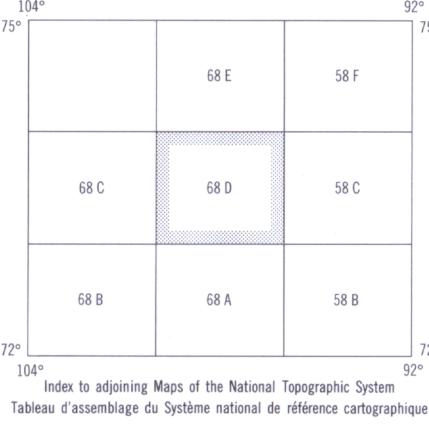

BARING CHANNEL

DISTRICT OF FRANKLIN DISTRICT DE FRANKLIN
NORTHWEST TERRITORIES TERRITOIRES DU NORD-OUEST



THE MAGNETIC COMPASS MAY BE ERRATIC IN THIS AREA.
Magnetic declination 1995 varies from 6°25' westerly at centre of
west edge to 34°35' westerly at centre of east edge. Mean annual
change increasing 41.0' west edge, decreasing 11.4' east edge.

LA BOUSSOLE SERA PEUT-ÊTRE INSTABLE DANS CETTE RÉGION.
En 1995, la déclinaison magnétique varie de 6°25' vers l'ouest au
centre du bord ouest, à 34°35' vers l'est, au centre du bord est.
La variation annuelle moyenne s'accroît de 41,0' au bord ouest et
diminue de 11,4' au bord est.



BARING CHANNEL
68 D
EDITION 2 ÉDITION

BARING CHANNEL
68 D
EDITION 2 ÉDITION