




COMPILATION DIAGRAM - SOURCES UTILISÉES



A- Compiled photogrammetrically from 1958 aerial photography.  
A- Établie par procédés photogrammétriques à partir de photographies aériennes, de 1958.

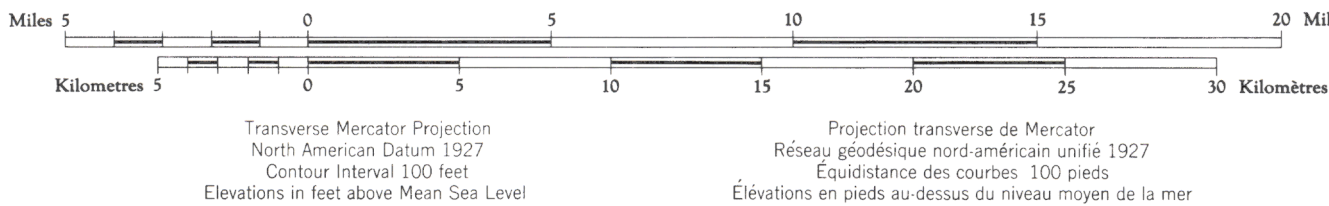
Produced by the ARMY SURVEY ESTABLISHMENT, R.C.E.  
Information depicted current as of 1963. Printed 1966.  
The daily change of the North Magnetic Pole renders the magnetic compass useless in this area.  
1965 Magnetic declination for this map varies from 36°00' easterly at the centre of the west edge to 8°00' westerly at the centre of the east edge.

This map was checked in 1980 and found to be up-to-date in all major features.  
Copies may be obtained from the Canada Map Office, Department of Energy, Mines and Resources, Ottawa, or your nearest map dealer.  
© 1981. Her Majesty the Queen in Right of Canada.  
Department of Energy, Mines and Resources.  
Interim corrections 1981

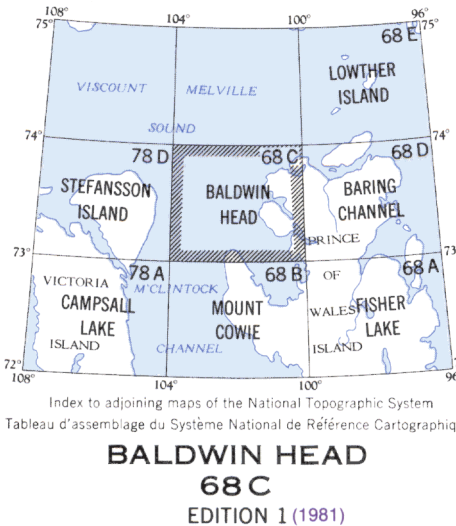
On a vérifié cette carte en 1980; nous avons constaté que toutes ses caractéristiques principales étaient à jour.  
Ces cartes sont en vente au Bureau des Cartes du Canada, Ministère de l'Énergie, des Mines et des Ressources, Ottawa, ou chez le vendeur le plus près.  
© 1981. Sa Majesté La Reine du Chef du Canada.  
Ministère de l'Énergie, des Mines et des Ressources.  
Corrections provisoires 1981

Publiée par le SERVICE TOPOGRAPHIQUE DE L'ARMÉE, (G.R.C.) Renseignements à jour en 1963. Imprimée en 1966.  
La variation diurne du pôle Nord magnétique rend le compas magnétique inutile dans cette région.  
La déclinaison magnétique (1965) varie de 36°00' vers l'est au centre de la bordure ouest de la feuille à 8°00' vers l'ouest au centre de la bordure est.

Roads: loose surface, dry weather..... de gravier, période sèche.....  
cart track, trail..... de terre, sentier.....  
Spot elevation; precise, approximate..... Point coté; précis, approximatif.....  
Boundary monument..... Barre-frontière.....  
Raised beaches..... Plages élevées.....  
Depression contours..... Courbes de cuvette.....  
Cliff or low relief..... Falaise ou relief peu accentué.....  
Esker..... Esker.....



Building..... Bâtiment.....  
Post Office..... Bureau de poste.....  
Church..... Église.....  
School..... École.....  
Astronomical monument..... Repère astronomique.....  
R.C.M.P. Detachment..... Poste de la G.R.C.....  
Horizontal control point..... Point géodésique.....  
Lighthouse..... Phare.....  
Intermittent stream..... Cours d'eau intermittent.....  
Intermittent lake..... Lac intermittent.....  
Rapids; Falls..... Rapides; Chute.....  
Marsh or swamp..... Marais ou marécage.....  
String bogs..... Marais en chapelet.....  
Icefield or glacier..... Champ de glace ou glacier.....  
Tundra polygons..... Sols polygonaux.....  
Tundra ponds..... Étangs de toundra.....



TEN THOUSAND METRE  
UNIVERSAL TRANSVERSE MERCATOR GRID  
ZONES 13-14