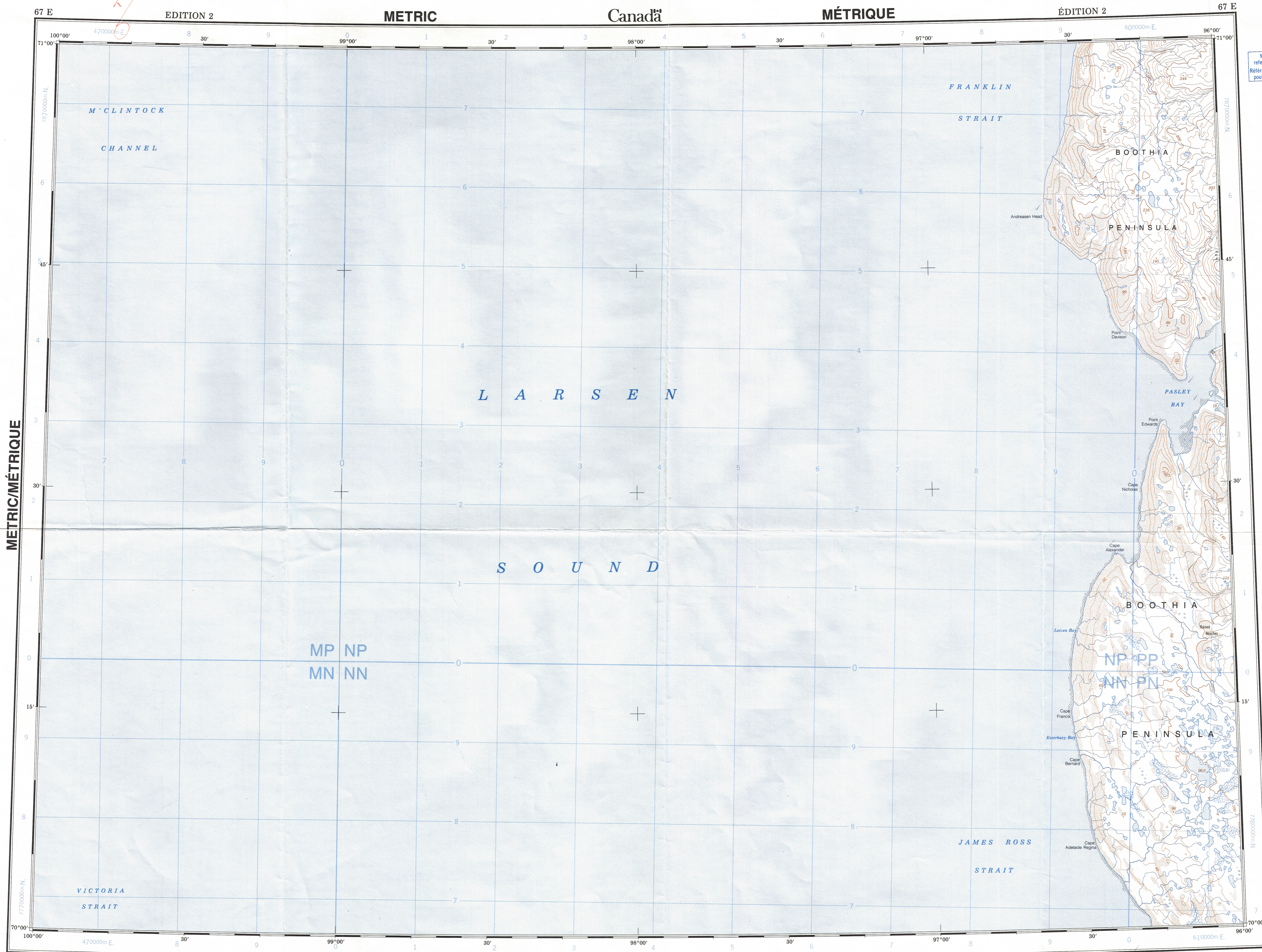


This document was produced by scanning the original publication.  
Ce document est le produit d'une numérisation par balayage de la publication originale.

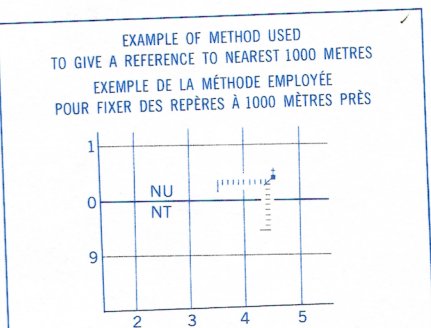


Military users, refer to this map as:  
Référence de cette carte pour usage militaire:  
SERIES A 502 SÉRIE  
MAP 67 E CARTE  
EDITION 2 MCE ÉDITION

METRIC/MÉTRIQUE

TEN THOUSAND METRE  
UNIVERSAL TRANSVERSE MERCATOR GRID  
ZONE 14  
QUADRILLAGE UNIVERSEL TRANSVERSE DE MERCATOR  
DE DIX MILLE MÈTRES

GRID ZONE DESIGNATION: DESIGNATION DE LA ZONE DU QUADRILLAGE:	100 000 m SQUARE IDENTIFICATION IDENTIFICATION DU CARRÉ DE 100 000 m						
14W	<table><tr><td>MP</td><td>NP</td><td>PP</td></tr><tr><td>MN</td><td>NN</td><td>PN</td></tr></table>	MP	NP	PP	MN	NN	PN
MP	NP	PP					
MN	NN	PN					



EXAMPLE OF METHOD USED  
TO GIVE A REFERENCE TO NEAREST 1000 METRES  
EXEMPLE DE LA MÉTHODE EMPLOYÉE  
POUR FIXER DES REPÈRES À 1000 MÈTRES PRÈS

REFERENCE POINT  
POINT DE REPÈRE  
CHURCH - EGLISE

SQUARE. Read letters of 100 000m square  
CARRÉ. Lire les lettres du carré de 100 000m

EASTING. Read number on grid line  
immediately to left of point.  
ABSCISSE. Lire le chiffre de la ligne  
du quadrillage immédiatement à gauche  
du repère.

Estimate tenths of a square from  
this line eastward to point.  
Estimer le nombre de dixièmes du carré  
entre cette ligne et le repère en direction est.

NORTHING. Read number on grid line  
immediately below point.  
ORDONNÉE. Lire le chiffre de la ligne  
du quadrillage immédiatement en dessous  
du repère.

Estimate tenths of a square from  
this line northward to point.  
Estimer le nombre de dixièmes du carré  
entre cette ligne et le repère en direction nord.

GRID REFERENCE: NU4504  
RÉFÉRENCE AU QUADRILLAGE: NU4504

If reporting beyond 18° in any direction, prefix Grid Zone  
designation as: 14VNU4504  
Si vous faites connaître votre position à quelqu'un qui se  
trouve à plus de 18° sans indiquer la direction, indiquez  
également la zone du quadrillage tel que 14VNU4504

1958

This map was checked in 1982 and found to be up-to-date in  
all major features.  
Cette carte a été vérifiée en 1982 et tous les éléments importants  
ont été mis à jour.

PRODUCED BY THE SURVEYS AND MAPPING BRANCH,  
DEPARTMENT OF ENERGY, MINES AND RESOURCES, DERIVED  
FROM 1:50 000 MAPS. INFORMATION CURRENT AS SHOWN  
IN DIAGRAM. PUBLISHED IN 1987.

COPIES MAY BE OBTAINED FROM THE CANADA MAP OFFICE,  
DEPARTMENT OF ENERGY, MINES AND RESOURCES, OTTAWA,  
OR YOUR NEAREST MAP DEALER.

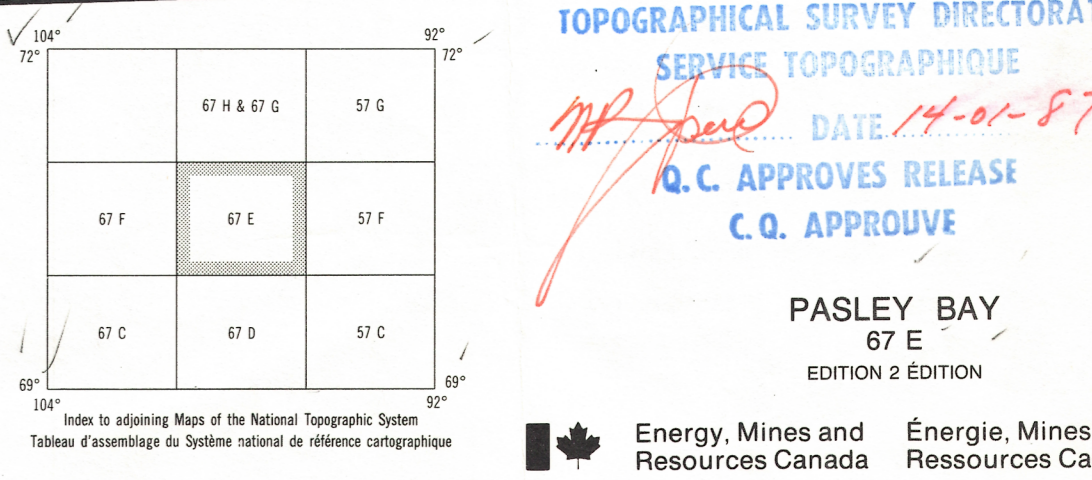
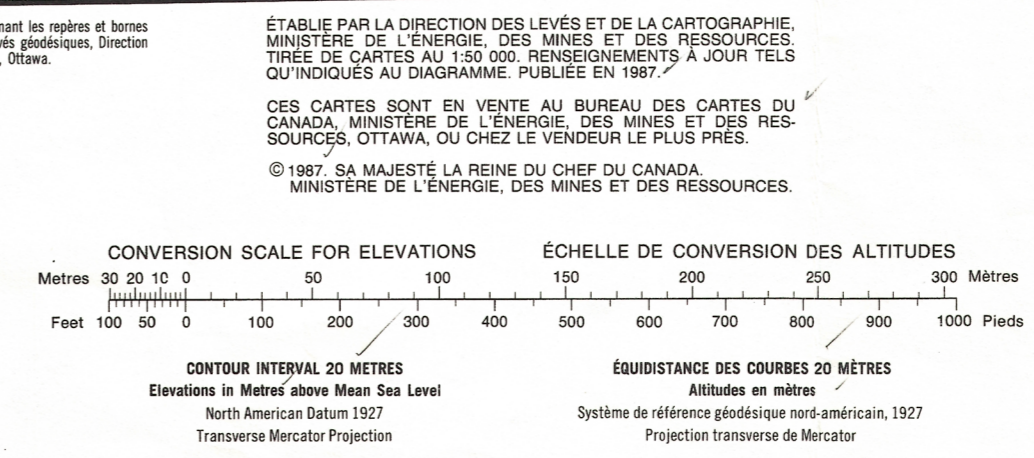
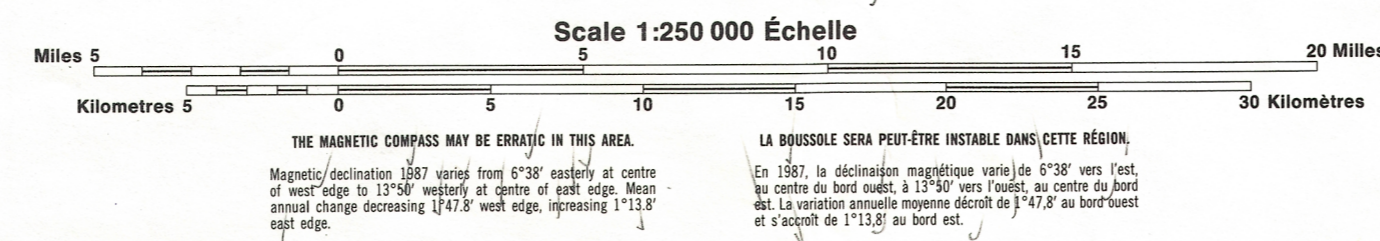
© 1987 HER MAJESTY THE QUEEN IN RIGHT OF CANADA,  
DEPARTMENT OF ENERGY, MINES AND RESOURCES.

Information concerning bench marks and horizontal survey  
monuments can be obtained from Geodetic Survey, Surveys  
and Mapping Branch, Ottawa.

Pour tous renseignements concernant les repères et bornes  
altimétriques, s'adresser aux levés géodésiques, Direction  
des levés et de la cartographie, Ottawa.

# PASLEY BAY

DISTRICT OF FRANKLIN DISTRICT DE FRANKLIN  
NORTHWEST TERRITORIES TERRITOIRES DU NORD-OUEST



TOPOGRAPHICAL SURVEY DIRECTORATE  
SERVICE TOPOGRAPHIQUE  
DATE 14-01-87  
Q.C. APPROVES RELEASE  
C.Q. APPROUVE  
PASLEY BAY  
67 E  
EDITION 2 ÉDITION