

Military users, refer to this map as: Référence de cette carte pour usage militaire:	SERIES	A 502	SÉRIE
	MAP	67 C	CARTE
	EDITION	3 MCE	ÉDITION

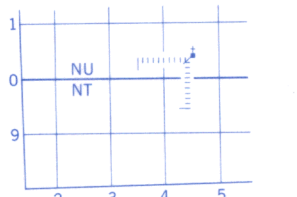
THE LIMITS OF THE LAND PARCELS WITHIN THE LAND CLAIM SETTLEMENT AREA ARE DEPICTED IN APPROXIMATE LOCATIONS. THE TERRITORIAL LIMITS OF NUNAVUT WILL COME INTO FORCE APRIL 1, 1999.

LES LIMITES DES PARCELLES DE TERRAIN SITUÉES À L'INTÉRIEUR DE LA ZONE DE RÈGLEMENT DES REVENDICATIONS TERRITORIALES SONT APPROXIMATIVES. LES LIMITES DÉFINISSANT LE TERRITOIRE DU NUNAVUT SERONT OFFICIELLEMENT ADOPTÉES LE 1^{ER} AVRIL 1999.

TEN THOUSAND METRE
UNIVERSAL TRANSVERSE MERCATOR GRID
ZONES 13 & 14
QUADRILLAGE UNIVERSEL TRANSVERSE DE MERCATOR
DE DIX MILLE MÈTRES

GRID ZONE DESIGNATION DESIGNATION DE LA ZONE DU QUADRILLAGE:	100 000 m SQUARE IDENTIFICATION IDENTIFICATION DU CARRE DE 100 000 m			
	ET	FT	LC	MC
13 W	ES	FS	LB	MB
	6		4	

EXAMPLE OF METHOD USED
TO GIVE A REFERENCE TO NEAREST 1000 METRES
EXEMPLE DE LA METHODE EMPLOYEE
POUR FIXER DES REPÈRES À 1000 MÈTRES PRÈS



REFERENCE POINT
POINT DE REPÈRE

SQUARE: Read letters of 100 000m square
CARRÉ: Lire les lettres du carré de 100 000 m

EASTING: Read number on grid line
immediately to left of point.
ABSCISSE: Noter le chiffre de la ligne
du quadrillage immédiatement à gauche
du repère.

Estimate tenths of a square from
this line westward to point.
Estimer le nombre de dixièmes du carré
entre cette ligne et le repère en direction est.

NORTHING: Read number on grid line
immediately below point.
ORDONNÉE: Noter le chiffre de la ligne
du quadrillage immédiatement en dessous
du repère.

Estimate tenths of a square from
this line northward to point.
Estimer le nombre de dixièmes du carré
entre cette ligne et le repère en direction nord.

GRID REFERENCE
RÉFÉRENCE AU QUADRILLAGE

If reporting beyond 18° in any direction, prefix Grid Zone
designation as: 14VNU4504

Si vous faites connaître votre position à quelqu'un qui se
trouve à plus de 18° peu importe la direction, indiquez
également la zone du quadrillage tel que 14VNU4504

PRODUCED BY THE CANADA CENTRE FOR MAPPING,
NATURAL RESOURCES CANADA. INFORMATION CURRENT AS
SHOWN IN DIAGRAM. PUBLISHED 1995.

COPIES MAY BE OBTAINED FROM THE CANADA MAP OFFICE,
OTTAWA, OR YOUR NEAREST MAP DEALER.

© 1995. HER MAJESTY THE QUEEN IN RIGHT OF CANADA.

INTERIM CORRECTIONS 1995.

Information concerning bench marks and horizontal survey
measurements can be obtained from Geospatial Survey, Canada Centre
for Surveying, Ottawa.

ADMIRALTY ISLAND

DISTRICT OF FRANKLIN DISTRICT DE FRANKLIN
NORTHWEST TERRITORIES TERRITOIRES DU NORD-OUEST

Pour tout renseignement concernant les repères de nivellement et
les bornes géodésiques, prière de s'adresser à la Division des levés
géodésiques, Centre canadien des levés, Ottawa.

ÉTABLI PAR LE CENTRE CANADIEN DE CARTOGRAPHIE,
RESSOURCES NATURELLES CANADA. RENSEIGNEMENTS À JOUR
TELS QU'INDIQUÉS DANS LE DIAGRAMME. PUBLIÉE EN 1995.

CES CARTES SONT EN VENTE AU BUREAU DES CARTES DU
CANADA, OTTAWA, OU CHEZ LE VENDEUR LE PLUS PRÈS.

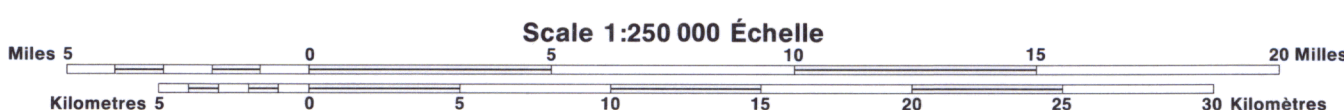
© 1995. SA MAJESTÉ LA REINE DU CHEF DU CANADA.

CORRECTIONS PROVISOIRES 1995.

Roads:
cart track
trail, cut line or portage
sentier, percée ou portage

Routes:
de terre
sentier, percée ou portage

FOR COMPLETE REFERENCE SEE REVERSE SIDE
POUR UNE LISTE COMPLÈTE DES SIGNES, VOIR AU VERSO




THE MAGNETIC COMPASS MAY BE ERRATIC IN THIS AREA.

Magnetic declination 1995 varies from 19°12' westerly at centre of
west edge to 5°07' westerly at centre of east edge. Mean annual
change decrease 31.7.

LA BOUSSOLE S'ERA PEUT-ÊTRE INSTABLE DANS CETTE RÉGION.

En 1995, la déclinaison magnétique varie de 19°12' vers l'est au
centre du bord ouest à 5°07' vers l'est au centre du bord est. La
variation annuelle moyenne diminue de 31,7.

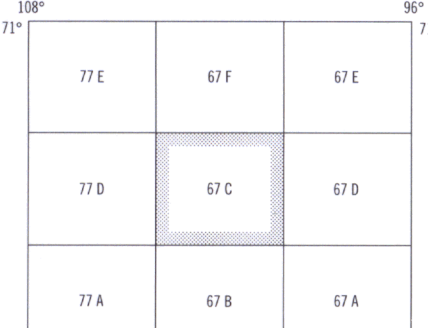


CONTOUR INTERVAL 100 FEET

Elevations in Feet above Mean Sea Level
North American Datum 1983
Transverse Mercator Projection

ÉCHELLE DE CONVERSION DES ALTITUDES

Altitudes en pieds
Système de référence géodésique nord-américain, 1983
Projection transverse de Mercator



Index to adjoining Maps of the National Topographic System
Tableau d'assemblage du Système national de référence cartographique