

This document was produced
by scanning the original publication.
Ce document est le produit d'une
numérisation par balayage
de la publication originale.

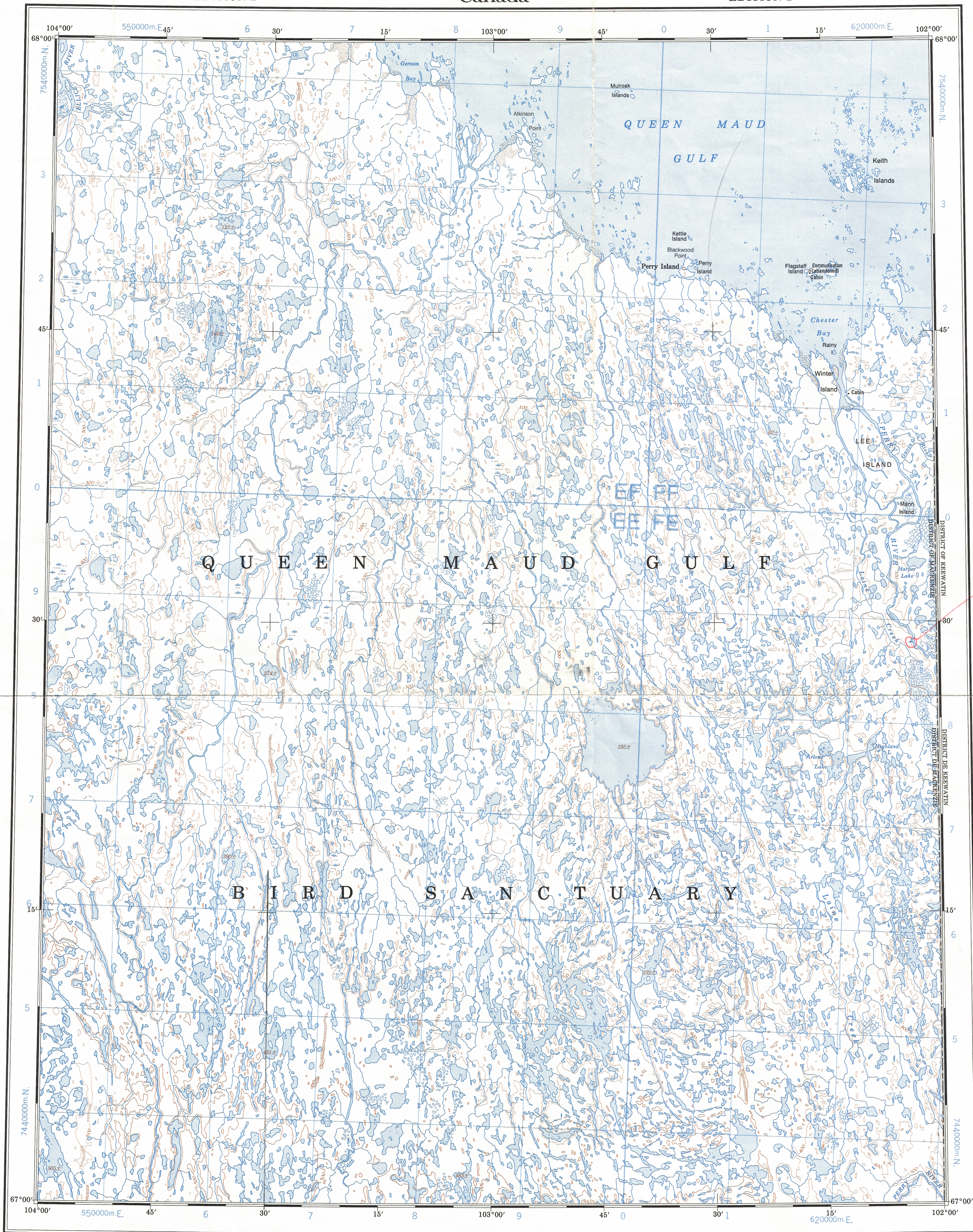
66 M

EDITION 2

Canada

EDITION 2

66 M



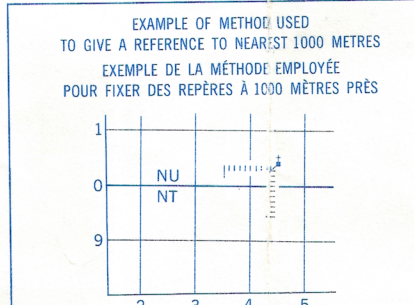
Military users:
refer to this map as:
Référence de cette carte:
pour usage militaire:

SERIES A 502
MAP 66 M
EDITION 2 MCE

SERIE
CARTE

TEN THOUSAND METRE
UNIVERSAL TRANSVERSE MERCATOR GRID
ZONE 13
QUADRILLAGE DE DIX MILLE MÈTRES
TRANSVERSE UNIVERSEL DE MERCATOR

GRID ZONE DESIGNATION DESIGNATION DE LA ZONE DU QUADRILLAGE	100 000 m SQUARE IDENTIFICATION IDENTIFICATION DU CARRÉ DE 100 000 m						
13 W	<table><tr><td>FF</td><td>75</td></tr><tr><td>EE</td><td>FE</td></tr><tr><td>6</td><td></td></tr></table>	FF	75	EE	FE	6	
FF	75						
EE	FE						
6							



REFERENCE POINT
POINT DE REPÈRE

CHURCH - ÉGLISE (as above)
(ci-dessus)

SQUARE: Read letters of 100 000m square
CARRÉ: Lire les lettres du carré de 100 000m

EASTING: Read number on grid line
immediately to left of point.
ABSCISSE: Lire le chiffre de la ligne
du quadrillage immédiatement à gauche
du repère.

Estimate tenths of a square from
this line eastward to point.
Estimer le nombre de dixièmes de carré
entre cette ligne et le repère en direction est.

NORTHING: Read number on grid line
immediately below point.
ORDONNÉE: Lire le chiffre de la ligne
du quadrillage immédiatement en dessous
du repère.

Estimate tenths of a square from
this line northward to point.
Estimer le nombre de dixièmes de carré
entre cette ligne et le repère en direction nord.

GRID REFERENCE
RÉFÉRENCE AU QUADRILLAGE: NU4504

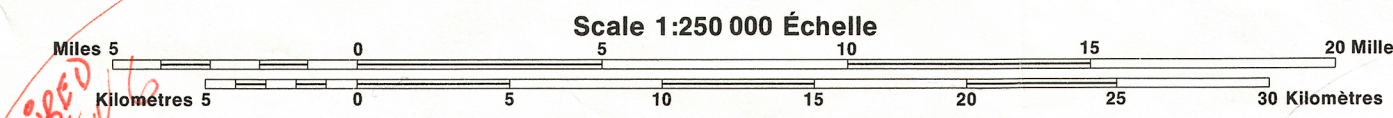
If reporting beyond 18° in any direction, prefix Grid Zone
designation as: 14VNU4504
Si vous faites connaître votre position à quelqu'un qui se
trouve à plus de 18°: préfixez la direction, indiquée
également la zone du quadrillage tel que: 14VNU4504

TOPOGRAPHICAL SURVEY DIRECTORATE
SERVICE TOPOGRAPHIQUE
DATE 6-2-85
C.O. APPROVES RELEASE
C.O. APPROUVE

Produced by the SURVEYS AND MAPPING BRANCH,
DEPARTMENT OF ENERGY, MINES AND PETROLEUM,
Ottawa.
Information current as shown in diagram. Published in 1985.
Copies may be obtained from the Canada Map Office,
Department of Energy, Mines and Resources, Ottawa,
or your nearest map dealer.
© 1985. Her Majesty the Queen in Right of Canada,
Department of Energy, Mines and Resources.

This map was checked in 1982 and
updated in all major features.
Note: Offshore islands lie within the
District of Franklin, NWT.

PERRY RIVER
DISTRICT OF MACKENZIE DISTRICT DE MACKENZIE
DISTRICT OF FRANKLIN DISTRICT DE FRANKLIN
NORTHWEST TERRITORIES TERRITOIRES DU NORD-OUEST



Magnetic declination 1984 varies from 23°46' easterly at centre of
west edge to 19°07' easterly at centre of east edge. Mean annual
change decreasing 33.0'.
La boussole sera probablement
utile dans cette région.

En 1984, la déclinaison magnétique varie vers l'est de 23°46' au
centre du bord ouest à 19°07' au centre du bord est. La variation
annuelle moyenne diminue de 33,0'.
La boussole sera probablement
utile dans cette région.

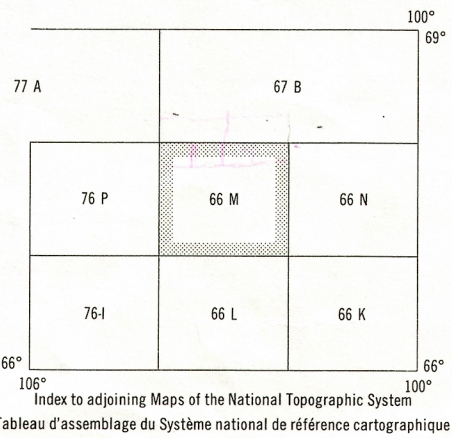

Pour tout renseignement concernant les repères et bornes altimétriques, s'adresser
aux levés géodésiques Direction des levés et de la cartographie, Ottawa.

Cette carte a été vérifiée en 1982 et tous
les éléments importants ont été mis à jour.
Note: Les îles du large font partie du
district de Franklin, T.N.O.

Établie par la DIRECTION DES LEVÉS ET DE LA CARTOGRAPHIE,
MINISTÈRE DE L'ÉNERGIE, DES MINES ET DES RESSOURCES.
Renseignements à tout fois qu'indiqués au diagramme. Publiée en 1985.

Ces cartes sont en vente au Bureau des Cartes du Canada,
ministère de l'Énergie, des Mines et des Ressources, Ottawa,
ou chez le vendeur le plus près.

© 1985. Sa Majesté La Reine du Chef du Canada,
Ministère de l'Énergie, des Mines et des Ressources.



PERRY RIVER
66 M
EDITION 2 EDITION

Energy, Mines and
Resources Canada

Énergie, Mines et
Ressources Canada

41