

This document was produced
by scanning the original publication.
Ce document est le produit d'une
numérisation par balayage
de la publication originale.



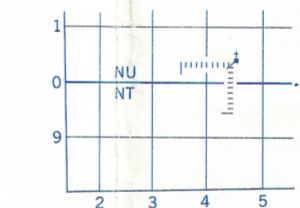
Military users,
refer to this map as
Référence de cette carte
pour usage militaire:

SERIES A 502 SÉRIE
MAP 66 H CARTE
EDITION 2 MCE ÉDITION

TEN THOUSAND METRE
UNIVERSAL TRANSVERSE MERCATOR GRID
ZONE 14
QUADRILLAGE DE DIX MILLE MÈTRES
TRANSVERSE UNIVERSEL DE MERCATOR

GRID ZONE DESIGNATION DESIGNATION DE LA ZONE DU QUADRILLAGE	100 000 m SQUARE IDENTIFICATION IDENTIFICATION DU CARRÉ DE 100 000 m						
14 W	<table><tr><td>NJ</td><td>PJ</td></tr><tr><td>NH</td><td>PH</td></tr><tr><td>6</td><td>73</td></tr></table>	NJ	PJ	NH	PH	6	73
NJ	PJ						
NH	PH						
6	73						

EXAMPLE OF METHOD USED
TO GIVE A REFERENCE TO NEAREST 1000 METRES
EXEMPLE DE LA MÉTHODE EMPLOYÉE
POUR FIXER DES REPÈRES À 1000 MÈTRES PRÈS



REFERENCE POINT CHURCH - ÉGLISE (as above) (ci-dessus)
POINT DU REPÈRE
SQUARE: Read letters of 100 000m square
CARRÉ: Lire les lettres du carré de 100 000m
EASTING: Read number on grid line
immediately to left of point.
ABSCISSE: Note le chiffre de la ligne
du quadrillage immédiatement à gauche
du repère.
Estimate tenths of a square from
this line eastward to point.
Estimer le nombre de dixièmes du carré
entre cette ligne et le repère en direction est.
NORTHING: Read number on grid line
immediately below point.
ORDONNÉE: Note le chiffre de la ligne
du quadrillage immédiatement en dessous
du repère.
Estimate tenths of a square from
this line northward to point.
Estimer le nombre de dixièmes du carré
entre cette ligne et le repère en direction nord.
GRID REFERENCE: NU4504
RÉFÉRENCE AU QUADRILLAGE: NU4504


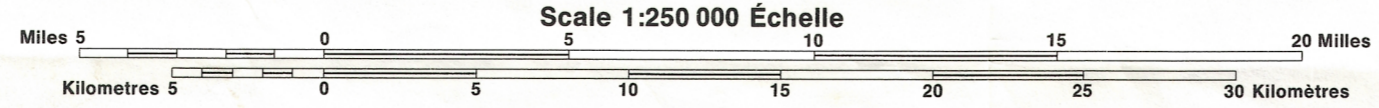
If reporting beyond 18° in any direction, prefix Grid Zone
designation as: 14WNU4504
Si vous faites connaître votre position à quelqu'un qui se
trouve à plus de 18°, précisez la direction, indiquez
également la zone du quadrillage tel que: 14WNU4504

TOPOGRAPHICAL SURVEY DIRECTORATE
SERVICE TOPOGRAPHIQUE
C. K. K. DATE 6-2-85
Q. C. APPROVES RELEASE
C. Q. APPROUVE

Produced by the SURVEYS AND MAPPING BRANCH,
DEPARTMENT OF ENERGY, MINES AND RESOURCES.
Information current as shown in diagram. Published in 1985.
Copies may be obtained from the Canada Map Office,
Department of Energy, Mines and Resources, Ottawa,
or your nearest map dealer.
© 1985, Her Majesty the Queen in Right of Canada,
Department of Energy, Mines and Resources.

Information concerning bench marks and horizontal survey monuments can
be obtained from Geodetic Survey, Surveys and Mapping Branch, Ottawa.
This map was checked in 1982 and found
to be up to date in all major features.

AMER LAKE
DISTRICT OF KEEWATIN DISTRICT DE KEEWATIN
NORTHWEST TERRITORIES TERRITOIRES DU NORD-OUEST



66 J	66 I	56 L
66 G	66 H	56 E
66 B	66 A	56 D

AMER LAKE
66 H
EDITION 2 ÉDITION