

This document was produced
by scanning the original publication.
Ce document est le produit d'une
numérisation par balayage
de la publication originale.

65H

1:250,000

CANADA

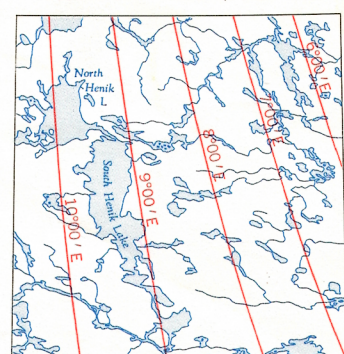
EDITION 1

65H

Refer to
this map as:
65 H
EDITION 1 ASE
SERIES A 502



THE DECLINATION OF THE COMPASS NEEDLE 1964
DECLINAISON MAGNETIQUE EN 1964



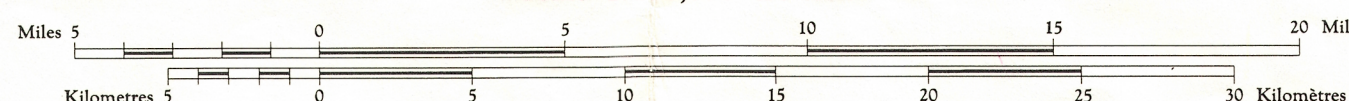
The daily change of the North Magnetic Pole causes the magnetic
compass to be very erratic in this area.
La variation diurne du pôle Nord magnétique affaiblit le compas
magnétique dans cette région.

Produced by the ARMY SURVEY ESTABLISHMENT, R.C.E.
Information depicted current as of 1963. Printed 1965.
Copies may be obtained from the Map Distribution Office,
Department of Mines and Technical Surveys, Ottawa.

HENIK LAKES

DISTRICT OF KEEWATIN
NORTHWEST TERRITORIES

Scale 1:250,000 Échelle

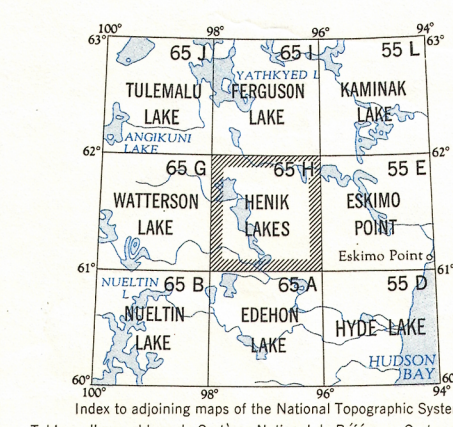


Transverse Mercator Projection
North American Datum 1927
Contour Interval 100 feet
Elevations in feet above Mean Sea Level

Projection transverse de Mercator
Réseau géodésique nord-américain unifié 1927
Équidistance des courbes 100 pieds
Élévations en pieds au-dessus du niveau moyen de la mer

Publiée par le SERVICE TOPOGRAPHIQUE DE L'ARMÉE,
(G.R.C.). Renseignements à jour en 1963. Imprimée en 1965.
Ces cartes sont en vente au Bureau de distribution des cartes,
ministère des Mines et des Relevés techniques, Ottawa.

Building..... Bâtiment.....
Post office..... Bureau de poste.....
Church..... Église.....
School..... École.....
Astronomical monument..... Repère astronomique.....
R.C.M.P. Detachment..... Poste de la G.R.C.....
Horizontal control point..... Point géodésique.....
Lighthouse..... Phare.....
Intermittent stream..... Cours d'eau intermittent.....
Intermittent lake..... Lac intermittent.....
Rapids; falls..... Rapides; chute.....
Marsh or Swamp..... Marais ou marécage.....
String bogs..... Marais en chapelet.....
Icefield or Glacier..... Champ de glace ou glacier.....
Tundra polygons..... Sols polygonaux.....
Tundra ponds..... Étangs de toundra.....



HENIK LAKES
65 H
EDITION 1

TOPOGRAPHICAL SURVEY DIRECTORATE
SERVICE TOPOGRAPHIQUE
DATE 25-1-60
Q.C. APPROVES RELEASE
C.O. APPROUVE

REPRINT