

Military users, refer to this map as: Référence de cette carte pour usage militaire:	SERIES	A 502	SÉRIE
	MAP	65 D	CARTE
	EDITION	3 MCE	ÉDITION

THE TERRITORIAL LIMIT OF NUNAVUT WILL COME INTO FORCE APRIL 1, 1999.
LES LIMITES DÉFINISSANT LE TERRITOIRE DU NUNAVUT SERONT OFFICIELLEMENT ADOPTÉES LE 1^{er} AVRIL 1999.

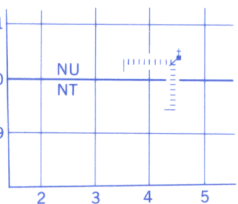
METRIC/MÉTRIQUE

METRIC/MÉTRIQUE

TEN THOUSAND METRE
UNIVERSAL TRANSVERSE MERCATOR GRID
ZONE 13
QUADRILLAGE UNIVERSEL TRANSVERSE DE MERCATOR
DE DIX MILLE MÈTRES

GRID ZONE DESIGNATION DESIGNATION DE LA ZONE DU QUADRILLAGE:	100 000 m SQUARE IDENTIFICATION IDENTIFICATION DU CARRÉ DE 100 000 m						
13 V	<table><tr><td>EH</td><td>FH</td></tr><tr><td>EG</td><td>FG</td></tr><tr><td>6</td><td>67</td></tr></table>	EH	FH	EG	FG	6	67
EH	FH						
EG	FG						
6	67						

EXAMPLE OF METHOD USED
TO GIVE A REFERENCE TO NEAREST 1000 METRES
EXEMPLE DE LA MÉTHODE EMPLOYÉE
POUR EXPRIMER DES REPERES À 1 000 MÈTRES PRÈS




REFERENCE POINT CHURCH - ÉGLISE (as above) (ci-dessus)
POINT DE REPERE
SQUARE: Read letters of 100 000m square CARRÉ: Lire les lettres du carré de 100 000m
EASTING: Read number on grid line immediately to left of point. ASSISE: Note le chiffre de la ligne du quadrillage immédiatement à gauche du repère: Estimate tenths of a square from this line eastward to point. Estimer le nombre de dixièmes du carré entre cette ligne et le repère en direction est: 4 45
NORTHING: Read number on grid line immediately below point. ORDONNÉE: Note le chiffre de la ligne du quadrillage immédiatement en dessous du repère: Estimate tenths of a square from this line northward to point. Estimer le nombre de dixièmes du carré entre cette ligne et le repère en direction nord: 0 04
GRID REFERENCE: REFERENCE AU QUADRILLAGE: NU4504
If reporting beyond 18° in any direction, prefix Grid Zone designation as 14VNU4504. Si vous faites connaître votre position à quelque un qui ne trouve à plus de 18°, vous indiquez la direction, indiquez également la zone du quadrillage tel que 14VNU4504.

PRODUCED BY THE CANADA CENTRE FOR MAPPING, DEPARTMENT OF ENERGY MINES AND RESOURCES. DERIVED FROM 1:50 000 MAPS. INFORMATION CURRENT AS SHOWN IN DIAGRAM. PUBLISHED 1995.
COPIES MAY BE OBTAINED FROM THE CANADA MAP OFFICE, DEPARTMENT OF ENERGY, MINES AND RESOURCES, OTTAWA, OR YOUR NEAREST MAP DEALER.
© 1995, HER MAJESTY THE QUEEN IN RIGHT OF CANADA, DEPARTMENT OF ENERGY, MINES AND RESOURCES.

Information concerning bench marks and horizontal survey monuments, can be obtained from Geodetic Survey, Canada Centre for Surveying, Ottawa.

SNOWBIRD LAKE
DISTRICT OF MACKENZIE DISTRICT DE MACKENZIE
NORTHWEST TERRITORIES TERRITOIRES DU NORD-OUEST




Magnetic declination 1994 varies from 15°17' easterly at centre of west edge to 12°14' westerly at centre of east edge. Mean annual change decreasing 14.6°.

En 1994, la déclinaison magnétique varie de 15°17' vers l'est au centre du bord ouest à 12°14' vers l'est au centre du bord est. La variation annuelle moyenne décroît de 14,6°.

Pour tout renseignement concernant les repères de nivellement et les bornes géodésiques, prière de s'adresser à la Division des levés géodésiques, Centre canadien des levés, Ottawa.

ÉTABLI PAR LE CENTRE CANADIEN DE CARTOGRAPHIE, MINISTÈRE DE L'ÉNERGIE, DES MINES ET DES RESSOURCES. TITRE DE CARTES À 1:50 000. RENSEIGNEMENTS À JOUR TELS QU'INDIQUÉS DANS LE DIAGRAMME. PUBLIÉE EN 1995.

CES CARTES SONT EN VENTE AU BUREAU DES CARTES DU CANADA, MINISTÈRE DE L'ÉNERGIE, DES MINES ET DES RESSOURCES, OTTAWA, OU CHEZ LE VENDEUR LE PLUS PRÈS.
© 1995, SA MAJESTÉ LA REINE DU CHEF DU CANADA, MINISTÈRE DE L'ÉNERGIE, DES MINES ET DES RESSOURCES.



CONTOUR INTERVAL 20 METRES
Elevations in Metres above Mean Sea Level
North American Datum 1983
Transverse Mercator Projection

ÉLOUÉDISTANCE DES COURBES 20 MÈTRES
Altitudes en mètres
Système de référence géodésique nord-américain, 1983
Projection transverse de Mercator

