

Ce document est le produit d'une
numérisation par balayage
de la publication originale.

64 H

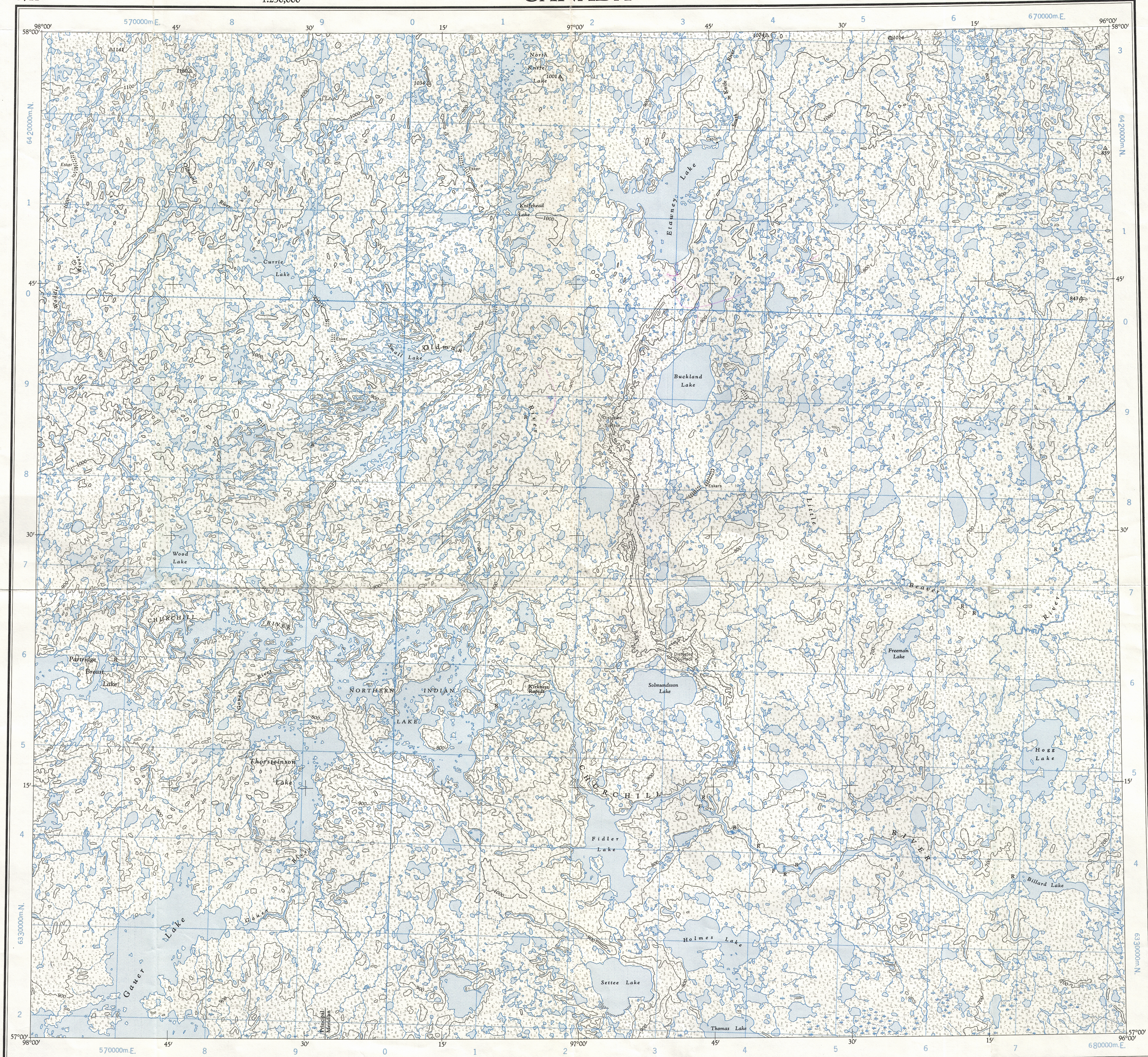
1:250,000

CANADA

EDITION 1

64 H

Refer to
this map as:
64 H
EDITION 1 ASE
SERIES A 502



Compiled, 1961, by the SURVEYS AND MAPPING BRANCH,
DEPARTMENT OF MINES AND TECHNICAL SURVEYS,
from air photographs taken in 1954 and 1956. Field surveys 1955.
Printed 1962.

Transverse Mercator Projection
North American Datum 1927
Contour interval 100 feet
Elevations in feet above Mean Sea Level

NORTHERN INDIAN LAKE MANITOBA

MAGNETIC DECLINATION 10°02' EAST
AT CENTRE OF MAP 1962
Annual change (increasing) 9'

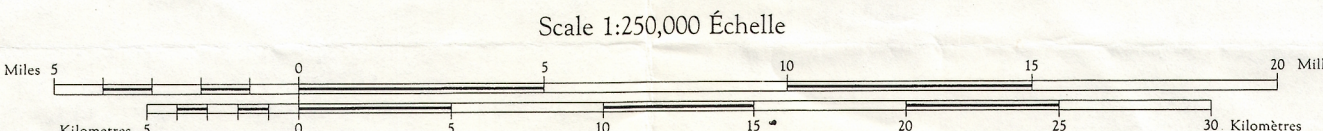
Projection Transverse de Mercator
Réseau géodésique nord-américain unifié (1927)
Équidistance des courbes: 100 pieds
Élévations en pieds au-dessus du niveau moyen de la mer

DÉCLINAISON MAGNÉTIQUE AU CENTRE
DE LA FEUILLE EN 1962: 10°02' EST
Variation annuelle (croissante) 9'

Rédigé en 1961, par la DIRECTION DES LEVÉS ET DE
LA CARTOGRAPHIE, MINISTÈRE DES MINES ET DES RE-
LEVÉS TECHNIQUES, d'après les photographies aériennes prises
en 1954 et 1956. Travaux exécutés sur le terrain en 1955.
Imprimé en 1962.

Ces cartes sont en vente au Bureau de distribution des cartes,
ministère des Mines et des Relevés techniques, Ottawa.

- Road, all weather Chemin, toute saison
- Wagon or winter road Chemin de terre ou d'hiver
- Trail or portage Sentier ou portage
- Town Ville
- Village or settlement Village ou hameau
- Post office Bureau de poste
- Building Bâtiment



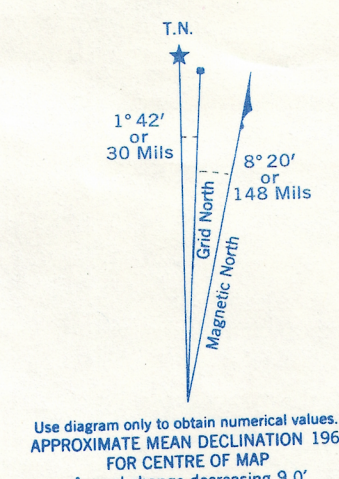

PROVISIONAL MAP

Some names on this map are not yet official.
Corrections or additions are invited by the Sur-
veys and Mapping Branch.

CARTE PROVISOIRE

Certains noms inscrits sur cette carte ne sont
pas encore officiels. La Direction des levés et
de la cartographie saurait être au public de lui
signaler corrections et additions.

- Horizontal control point Point géodésique
- Boundary monument Borne frontière
- Spot elevation, in feet Repère de nivellement en pieds
- Rapids; falls Rapides; chutes
- Marsh or swamp Marais ou marécage
- Depression contours Courbes de coudette
- Surveyed line Ligne arpentée



100,000 M. SQUARE IDENTIFICATION	
GRID ZONE DESIGNATION	NV PV NU PU 64
14 V	6
TO GIVE A REFERENCE TO NEAREST 1000 METRES	
EXAMPLE: CABIN	
SQUARE: Read letters of 100,000 m. square	PV
EASTING: Read number on grid line immediately to left of point	3
Estimate tenths of a square from this line eastward to point.	4
NORTHING: Read number on grid line immediately below point	34
Estimate tenths of a square from this line northward to point.	1
MILITARY GRID REFERENCE (to nearest 1000 metres)	PV3418
If reporting beyond 18° in any direction, prefix Grid Zone Designation as: 14VPV3418	

TEN THOUSAND METRE
UNIVERSAL TRANSVERSE MERCATOR GRID
ZONE 14

TOPOGRAPHICAL SURVEY DIRECTORATE
SERVICE TOPOGRAPHIQUE
Q.C. APPROVES RELEASE
C.Q. APPROUVE

64 H
EDITION 1 ASE

Reprints.

H-49