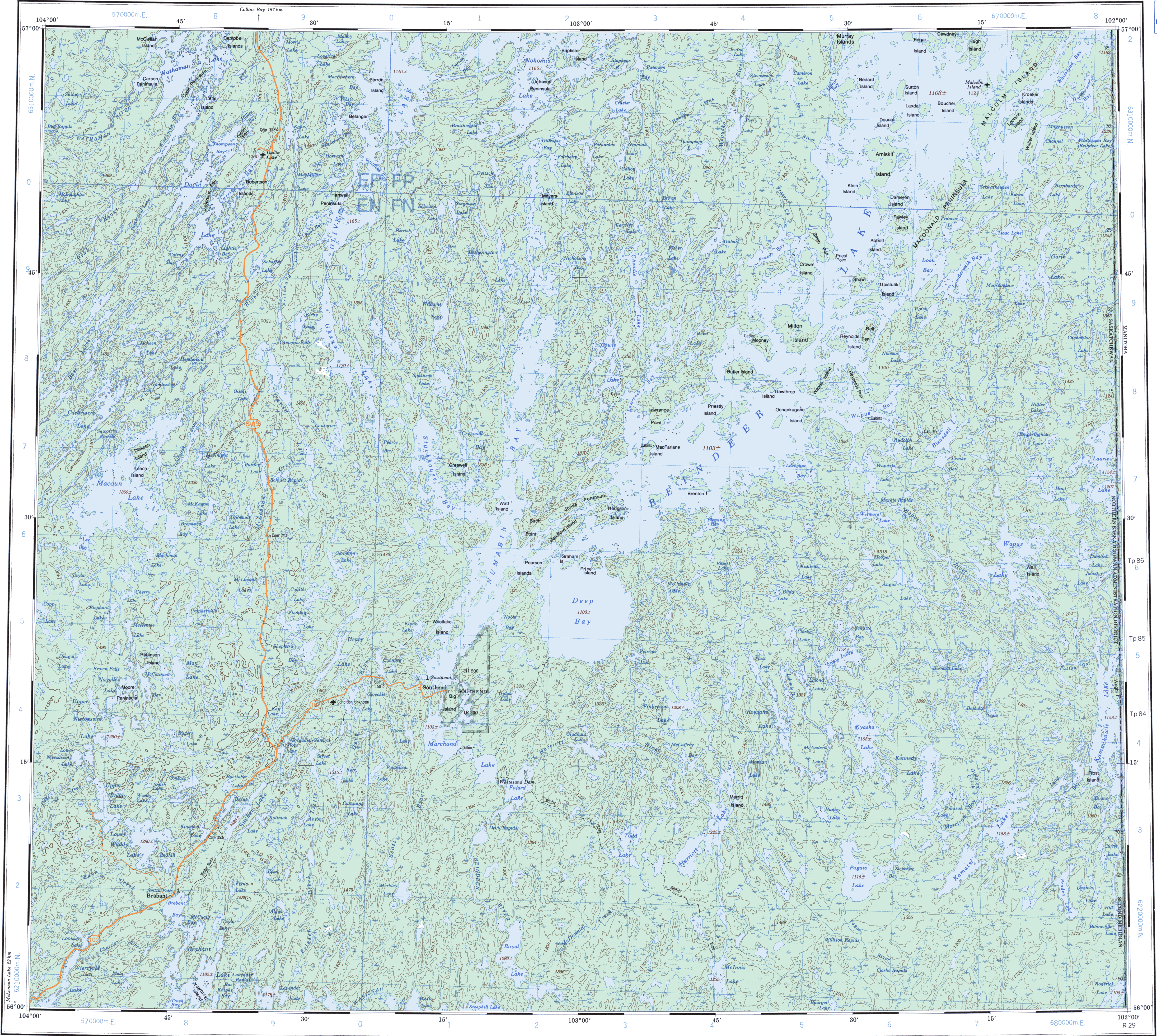
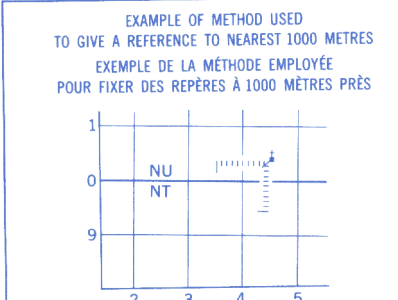


Military users, refer to this map as: Référence de cette carte pour usage militaire.	SERIES MAP EDITION	A 502 64 D 4 MCE	SÉRIE CARTE ÉDITION
---	--------------------------	------------------------	---------------------------



TEN THOUSAND METRE
UNIVERSAL TRANSVERSE MERCATOR GRID
ZONE 13
QUADRILLAGE UNIVERSEL TRANSVERSE DE MERCATOR
DE DIX MILLE MÈTRES

GRID ZONE DESIGNATION DE LA ZONE DU QUADRILLAGE	100 000 m SQUARE IDENTIFICATION IDENTIFICATION DU CARRÉ DE 100 000 m						
13V	<table><tr><td>EP</td><td>FP</td></tr><tr><td>EN</td><td>FN</td></tr><tr><td colspan="2">6</td></tr></table>	EP	FP	EN	FN	6	
EP	FP						
EN	FN						
6							



REFERENCE POINT
POINT DE REPÈRE CHURCH - ÉGLISE (as above) (ci-dessus)

SQUARE: Read letters of 100 000m square
CARRÉ: Lire les lettres du carré de 100 000m

EASTING: Read number on grid line
immediately to left of point.
ABSCISSE: Note le chiffre de la ligne
du quadrillage immédiatement à gauche
du repère:
Estimate tenths of a square from
this line eastward to point.
Estimer le nombre de dixièmes du carré
entre cette ligne et le repère en direction est:

NORTHING: Read number on grid line
immediately below point.
ORDONNÉE: Note le chiffre de la ligne
de quadrillage immédiatement en dessous
du repère:
Estimate tenths of a square from
this line northward to point.
Estimer le nombre de dixièmes du carré
entre cette ligne et le repère en direction nord:

GRID REFERENCE:
RÉFÉRENCE AU QUADRILLAGE: NU4504

If reporting beyond 18° in any direction, prefix Grid Zone
designation as: 14VNU4504
Si vous faites connaître votre position à quelque chose
trouve à plus de 18°; préfixe la direction, indiquez
également la zone du quadrillage tel que: 14VNU4504

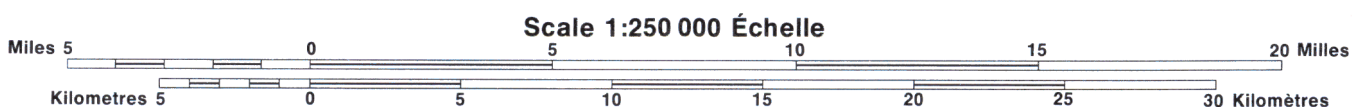
Produced by the SURVEYS and MAPPING BRANCH,
DEPARTMENT OF ENERGY, MINES AND RESOURCES.
Dérivé de 1:50 000 maps; information current as shown in diagram.
Publié en 1986.

© 1986 Her Majesty the Queen in Right of Canada.
Department of Energy, Mines and Resources.

Information concerning bench marks and horizontal survey
monuments can be obtained from Geodetic Survey, Surveys
and Mapping Branch, Ottawa.

NUMABIN BAY

SASKATCHEWAN MANITOBA



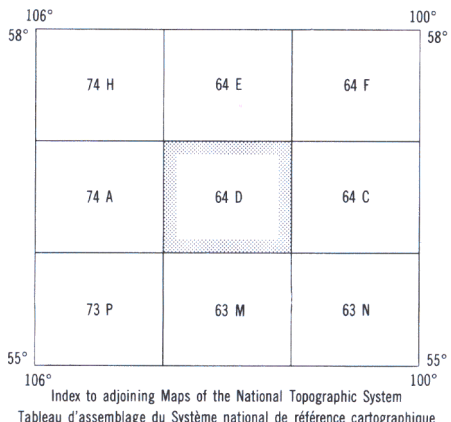

Magnetic declination 1985 varies from 15°16' easterly at centre
of west edge to 12°37' easterly at centre of east edge. Mean
annual change decreasing 2.4".

En 1985, la déclinaison magnétique varie vers l'est de
15°16' au centre du bord ouest à 12°37' au centre du bord
est. La variation annuelle moyenne décroît de 2,4".

Pour tout renseignement concernant les repères et bornes
altimétriques, s'adresser aux levés géodésiques, Direction
des levés et de la cartographie, Ottawa.

Établi sur la DIRECTION DES LEVÉS et de la CARTOGRAPHIE,
MINISTÈRE DE L'ÉNERGIE, DES MINES ET DES RESSOURCES.
Tiré de cartes au 1:50 000. Renseignements à jour tels qu'indiqués au diagramme.
Publié en 1986.

© 1986, Sa Majesté La Reine du Chef du Canada
Ministère de l'Énergie, des Mines et des Ressources.



NUMABIN BAY

64 D

EDITION 4 ÉDITION