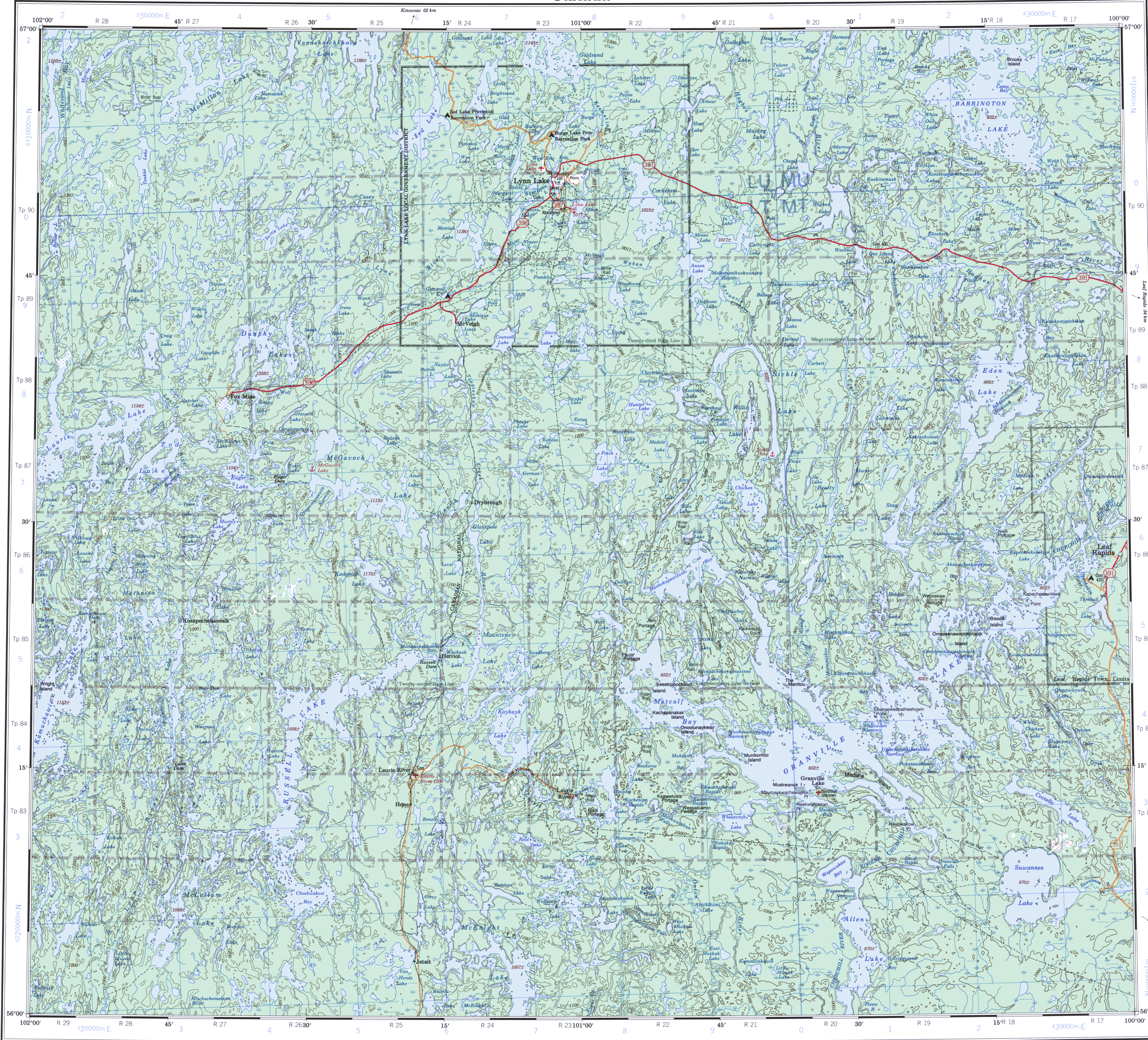


Military users,
refer to this map as:
Référence de cette carte
pour usage militaire:

SERIES	A 502	SÉRIE
MAP	64 C	CARTE
EDITION	4 MCE	EDITION



TEN THOUSAND METRE
UNIVERSAL TRANSVERSE MERCATOR GRID
ZONE 14
QUADRILLAGE UNIVERSEL TRANSVERSE DE MERCATOR
DE DIX MILLE MÈTRES

GRID ZONE DESIGNATION DESIGNATION DE LA ZONE DU QUADRILLAGE	100 000 m SQUARE IDENTIFICATION DU CARRÉ DE 100 000 m				
14V	<table><tr><td>LU</td><td>MU</td></tr><tr><td>LT</td><td>MT</td></tr></table> 63 4	LU	MU	LT	MT
LU	MU				
LT	MT				

EXAMPLE OF METHOD USED
TO GIVE A REFERENCE TO NEAREST 1000 METRES
EXEMPLE DE LA MÉTHODE EMPLOYÉE
POUR FIXER DES RÉFÉRENCES À 1000 MÈTRES PRÈS

REFERENCE POINT
POINT DE RÉFÉRE

CHURCH - EGLISE (as above)
(ci-dessus)

SQUARE. Read letters of 100 000m square.
CARRÉ. Lire les lettres du carré de 100 000m

EASTING. Read number on grid line
immediately to left of point.
ABSCISSE. Noter le chiffre de la ligne
du quadrillage immédiatement à gauche
du repère.

Estimate tenths of a square from
this line eastward to point.
Estimer le nombre de dixièmes du carré
entre cette ligne et le repère en direction est:

NORTHING. Read number on grid line
immediately below point.
ORDONNÉE. Noter le chiffre de la ligne
du quadrillage immédiatement en dessous
du repère.

Estimate tenths of a square from
this line northward to point.
Estimer le nombre de dixièmes du carré
entre cette ligne et le repère en direction nord.

GRID REFERENCE:
RÉFÉRENCE AU QUADRILLAGE: NU4504

If reporting beyond 18° in any direction, prefix Grid Zone
designation as: 14VNU4504
Si vous faites connaître votre position à quelque un qui se
trouve à plus de 18° peu importe la direction, indiquez
également la zone du quadrillage tel que 14VNU4504

1955	1965
1959	1981
1966	1964
1959	

Updated for all major features using satellite imagery obtained in 1985 and 1986.
Les principales caractéristiques ont été mises à jour à l'aide des images prises par satellite en 1985 et 1986.

PRODUCED BY THE CANADA CENTRE FOR MAPPING
DÉPARTEMENT DE L'ÉNERGIE, DES MINES ET DES RESSOURCES
DERIVED FROM 1:50 000 MAPS, INFORMATION CURRENT AS
SHOWN IN DIAGRAM, PUBLISHED IN 1986


COPIES MAY BE OBTAINED FROM THE CANADA MAP OFFICE,
DÉPARTEMENT DE L'ÉNERGIE, DES MINES ET DES RESSOURCES, OTTAWA,
OR YOUR NEAREST MAP DEALER.

© 1989 HER MAJESTY THE QUEEN IN RIGHT OF CANADA,
DÉPARTEMENT DE L'ÉNERGIE, DES MINES ET DES RESSOURCES.

Information concerning bench marks and horizontal survey
nouveau peut se obtenir from Geodetic Survey, Canada
Centre for Surveying, Ottawa.

GRANVILLE LAKE

MANTOBA
WEST OF PRINCIPAL MERIDIAN OUEST DU MÉRIDIEN PRINCIPAL



Magnetic declination 1989 varies from 11°34' easterly at centre of
west edge to 9°03' easterly at centre of east edge. Mean annual
change decreasing 3.6°.


En 1989, la déclinaison magnétique varie de 11°34' vers l'est au
centre du bord ouest à 9°03' vers l'est au centre du bord est.
La variation annuelle moyenne décroît de 3,6°.

Pour tout renseignement concernant les repères de nivellement
et les bornes géodésiques, prière de s'adresser à la Division
des levés géodésiques, Centre canadien des levés, Ottawa.

ÉTABLI PAR LE CENTRE CANADIEN DE CARTOGRAPHIE,
MINISTÈRE DE L'ÉNERGIE, DES MINES ET DES RESSOURCES.
TIRÉE DE CARTES À 1:50 000 RENSEIGNEMENTS À JOUR TELS
QU'INDIQUÉS DANS LE DIAGRAMME, PUBLIÉS EN 1986.

CES CARTES SONT EN VENTE AU BUREAU DES CARTES DU
CANADA, MINISTÈRE DE L'ÉNERGIE, DES MINES ET DES RESSOURCES,
OTTAWA, OU CHEZ LE VENDEUR LE PLUS PRÈS.

© 1989 SA MAJESTÉ LA REINE DU CHEF DU CANADA,
MINISTÈRE DE L'ÉNERGIE, DES MINES ET DES RESSOURCES.



CONTOUR INTERVAL 100 FEET
Elevations in Feet above Mean Sea Level
North American Datum 1927
Transverse Mercator Projection

ÉCHELLE DE CONVERSION DES ALTITUDES
Altitudes en pieds
Système de référence géodésique nord-américain, 1927
Projection transverse de Mercator

64 E	64 F	64 G
64 D	64 C	64 B
63 M	63 N	63 O