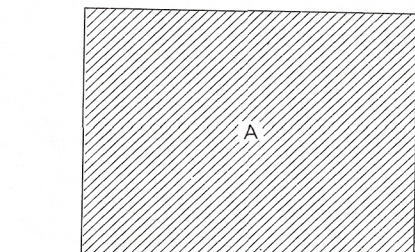


RELIABILITY DIAGRAM - CROQUIS D'EXACTITUDE



A - Large scale topographic maps, photogrammetric 1958-1963.

A - Cartes topographiques à grande échelle (photogrammétrie: 1958-1963)

Compiled 1963 by the SURVEYS AND MAPPING BRANCH, DEPARTMENT OF MINES AND TECHNICAL SURVEYS. Printed 1964.

Magnetic declination 1965 varies from 1°56' easterly at centre of west edge to 10°03' easterly at centre of east edge. Mean annual change 1.2° westerly.

Some names on this map are not yet official. Corrections or additions are invited by the Surveys and Mapping Branch.

Certains noms inscrits sur cette carte ne sont pas encore officiels. La Direction des levés et de la cartographie saurait gré au public de lui signaler corrections et additions.

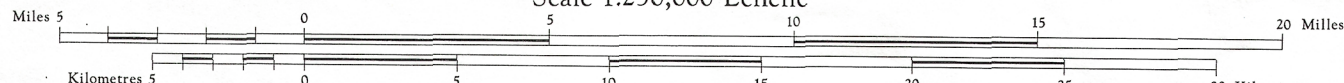
Rédigée en 1963 par la DIRECTION DES LEVÉS ET DE LA CARTOGRAPHIE, MINISTÈRE DES MINES ET DES RELEVÉS TECHNIQUES. Imprimée en 1964.

La déclinaison magnétique pour 1965 varie de 1°56' Est au centre de la limite Ouest à 10°03' Est au centre de la limite Est. Variation moyenne annuelle: 1,2° Ouest.

BRANDON MANITOBA

WEST OF PRINCIPAL MERIDIAN - OUEST DU MÉRIDIEN PRINCIPAL

Scale 1:250,000 Échelle



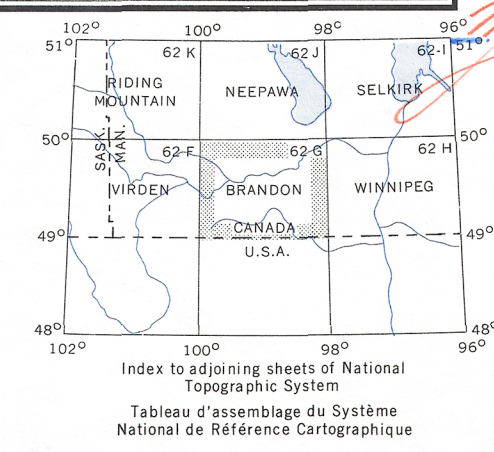
Transverse Mercator Projection
North American Datum 1927
Contour interval 100 feet
Elevations in feet above Mean Sea Level

Projection Transverse de Mercator
Niveau de référence nord-américain, 1927
Équidistance des courbes: 100 pieds
Élévations en pieds au-dessus du niveau moyen de la mer

Copies may be obtained from the Map Distribution Office, Department of Mines and Technical Surveys, Ottawa.

Ces cartes sont en vente au Bureau de distribution des cartes, ministère des Mines et des Relevés techniques, Ottawa.

Town.....Ville.....
Village or Settlement.....Village ou hameau.....
Post Office.....Bureau de poste.....
Church.....Église.....
School.....École.....
Boundary monument.....Borne frontalière.....
Horizontal control point.....Point géodésique.....
Stream.....Cours d'eau.....
Intermittent or dry.....Intermittent ou à sec.....
Rapid or falls.....Rapides; chute.....
Marsh or swamp.....Marais ou marécage.....
Lighthouse.....Phare.....
Airport.....Aéroport.....
Seaplane base.....Base d'hydravions.....



TOPOGRAPHICAL SURVEY DIRECTORATE
SERVICE TOPOGRAPHIQUE

DATE 9-12-82
Q.C. APPROVES RELEASE
C.O. APPROUVE

BRANDON

62 G

EDITION 2

REPRINT