



Military users, refer to this map as: Référence de cette carte pour usage militaire:	SERIES MAP EDITION	A 501 58 F 2 MCE	SÉRIE CARTE ÉDITION
---	--------------------------	------------------------	---------------------------

THE LIMITS OF THE LAND PARCELS WITHIN THE LAND CLAIM SETTLEMENT AREA ARE DEPICTED IN APPROXIMATE LOCATIONS. THE TERRITORIAL LIMITS OF NUNAVUT WILL COME INTO FORCE APRIL 1, 1999.

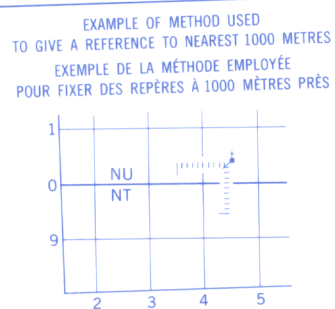
LES LIMITES DES PARCELLES DE TERRAIN SITUÉES À L'INTÉRIEUR DE LA ZONE DE RÈGLEMENT DES REVENDICATIONS TERRITORIALES SONT APPROXIMATIVES. LES LIMITES DÉFINISSANT LE TERRITOIRE DU NUNAVUT SERONT OFFICIELLEMENT ADOPTÉES LE 1<sup>ER</sup> AVRIL 1999.

METRIC/MÉTRIQUE

METRIC/MÉTRIQUE

TEN THOUSAND METRE  
UNIVERSAL TRANSVERSE MERCATOR GRID  
ZONE 15  
QUADRILLAGE UNIVERSEL TRANSVERSE DE MERCATOR  
DE DIX MILLE MÈTRES

GRID ZONE DESIGNATION DESIGNATION DE LA ZONE DU QUADRILLAGE:	100 000 m SQUARE IDENTIFICATION IDENTIFICATION DU CARRÉ DE 100 000 m						
15 X	<table><tr><td>VD</td><td>WD</td></tr><tr><td>VC</td><td>WC</td></tr><tr><td>83</td><td>5</td></tr></table>	VD	WD	VC	WC	83	5
VD	WD						
VC	WC						
83	5						



REFERENCE POINT  
POINT DE REPÈRE

CHURCH - ÉGLISE (as above)  
(ci-dessus)

SQUARE: Read letters of 100 000m square  
CARRÉ: Lire les lettres du carré de 100 000m

EASTING: Read number on grid line immediately to left of point.  
ABSCISSE: Noter le chiffre de la ligne du quadrillage immédiatement à gauche du repère.

Estimate tenths of a square from this line eastward to point.  
Estimer le nombre de dixièmes du carré entre cette ligne et le repère en direction est:

NORTHING: Read number on grid line immediately below point.  
ORDONNÉE: Noter le chiffre de la ligne du quadrillage immédiatement en dessous du repère.

Estimate tenths of a square from this line northward to point.  
Estimer le nombre de dixièmes du carré entre cette ligne et le repère en direction nord:

GRID REFERENCE  
RÉFÉRENCE AU QUADRILLAGE:

NU4504

If reporting beyond 18° in any direction, prefix Grid Zone designation as: 14VNU4504  
Si vous faites connaître votre position à quelque un qui ne trouve à plus de 18°: vous reportez la direction, indiquez également la zone du quadrillage tel que: 14VNU4504

PRODUCED BY THE CANADA CENTRE FOR MAPPING,  
DEPARTMENT OF ENERGY, MINES AND RESOURCES.  
DERIVED FROM 1:50 000 MAPS. INFORMATION CURRENT AS  
SHOWN IN DIAGRAM. PUBLISHED 1994.

COPIES MAY BE OBTAINED FROM THE CANADA MAP OFFICE,  
DEPARTMENT OF ENERGY, MINES AND RESOURCES, OTTAWA,  
OR YOUR NEAREST MAP DEALER.

© 1994, HER MAJESTY THE QUEEN IN RIGHT OF CANADA,  
DEPARTMENT OF ENERGY, MINES AND RESOURCES.

INTERIM CORRECTIONS 1993.

Roads:  
loose or stabilized surface, all weather .....  
loose surface, dry weather .....  
cart track .....  
trail, cut line or portage .....


Routes:  
gravier, aggloméré, toute saison .....  
de gravier, temps sec .....  
de terre .....  
sentier, percée ou portage .....

2 lanes or more  
2 voies ou plus  
moins de 2 lanes  
moins de 2 voies

FOR COMPLETE REFERENCE SEE REVERSE SIDE  
POUR UNE LISTE COMPLÈTE DES SIGNES, VOIR AU VERSO

## RESOLUTE

DISTRICT OF FRANKLIN DISTRICT DE FRANKLIN  
NORTHWEST TERRITORIES TERRITOIRES DU NORD-OUEST



THE MAGNETIC COMPASS MAY BE ERRATIC IN THIS AREA.  
Magnetic declination 1994 varies from 64°59' westerly at centre of west edge to 58°59' westerly at centre of east edge. Mean annual change decreasing 37.5'.

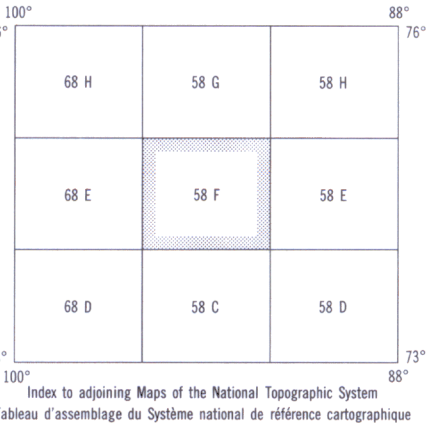
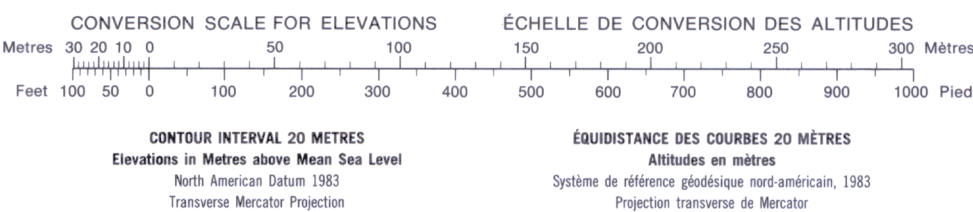
LA BOUSSOLE SERA PEUT-ÊTRE INSTABLE DANS CETTE RÉGION.  
En 1994, la déclinaison magnétique varie de 64°59' vers l'ouest au centre du bord ouest à 58°59' vers l'ouest au centre du bord est. La variation annuelle moyenne décroît de 37,5'.

Pour tout renseignement concernant les repères de nivellement et les bornes géodésiques, prière de s'adresser à la Division des levés géodésiques, Centre canadien des levés, Ottawa.

ÉTABLIE PAR LE CENTRE CANADIEN DE CARTOGRAPHIE,  
MINISTÈRE DE L'ÉNERGIE, DES MINES ET DES RESSOURCES.  
TROC DE CARTES À 100 000, RENSEIGNEMENTS À VOIR TELS QU'INDIQUÉS DANS LE DIAGRAMME. PUBLIÉE EN 1994.

CES CARTES SONT EN VENTE AU BUREAU DES CARTES DU CANADA, MINISTÈRE DE L'ÉNERGIE, DES MINES ET DES RESSOURCES, OTTAWA, OU CHEZ LE VENDEUR LE PLUS PRÈS.

© 1994, SA MAJESTÉ LA REINE DU CHEF DU CANADA,  
MINISTÈRE DE L'ÉNERGIE, DES MINES ET DES RESSOURCES.  
CORRECTIONS PROVISOIRES 1993.



Index to adjoining Maps of the National Topographic System  
Tableau d'assemblage du Système national de référence cartographique

RESOLUTE  
58 F  
EDITION 2 ÉDITION

RESOLUTE  
58 F  
EDITION 2 ÉDITION