

This document was produced  
by scanning the original publication.  
Ce document est le produit d'une  
numérisation par balayage  
de la publication originale.

58 A

1:250,000

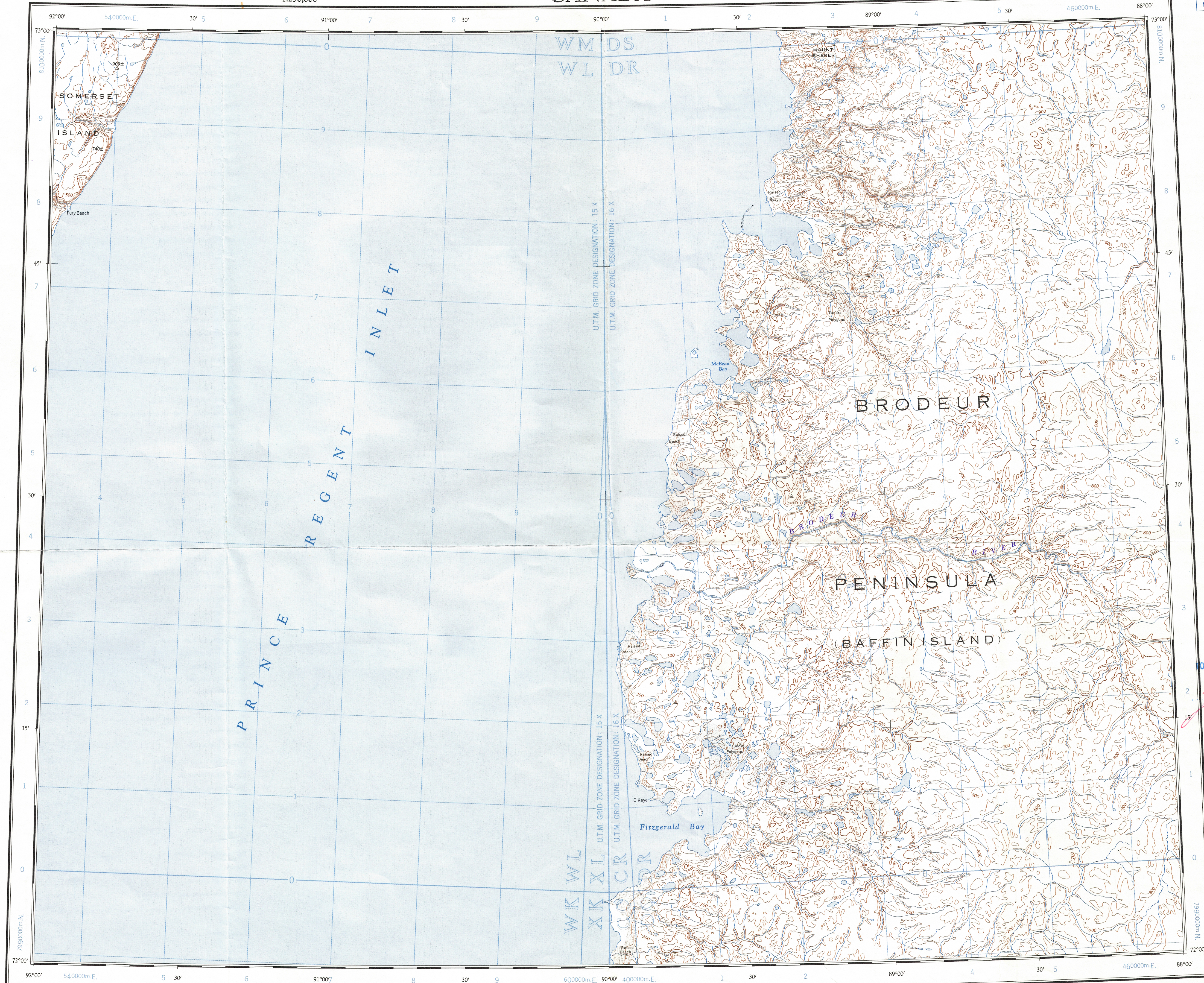
CANADA

EDITION 1 (1980)

58 A

Refer to  
this map as:

58 A  
EDITION 1 ASE  
SERIES A 501



TOPOGRAPHICAL SURVEY DIRECTORATE  
SERVICE TOPOGRAPHIQUE  
DATE 27-12-84  
O.C. APPROVES RELEASE  
C.O. APPROUVE

GRID ZONE DESIGNATION		100,000 M. SQUARE IDENTIFICATION	
15 X	16 X	WM DS	81
		WL DR	80
		WK XL	80
		XX CR	81

TO GIVE A REFERENCE TO NEAREST 1000 METRES

EXAMPLE: STREAM JUNCTION

SQUARE: Read letters of 100,000 m. square immediately to left of point

EASTING: Read number on grid line immediately to left of point

Estimate tenths of a square from this line eastward to point

NORTHING: Read number on grid line immediately below point

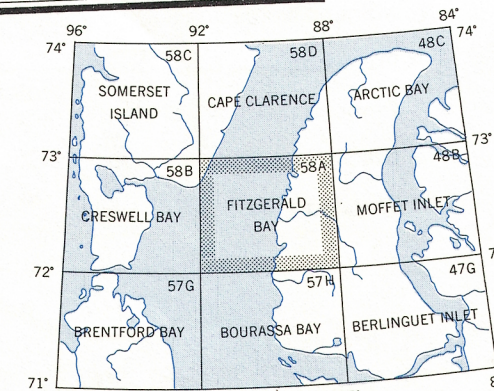
Estimate tenths of a square from this line northward to point

MILITARY GRID REFERENCE (to nearest 1,000 metres)

DR3217

If reporting beyond 10° in any direction, prefix Grid Zone Designation as: 16XDR3217


TEN THOUSAND METRE  
UNIVERSAL TRANSVERSE MERCATOR GRID  
ZONES 15-16



Index to adjoining sheets of National  
Topographic System  
Tableau d'assemblage du Système  
National de Référence Cartographique

FITZGERALD BAY  
58 A  
EDITION 1 (1980)

RELIABILITY DIAGRAM - CROQUIS D'EXACTITUDE



A. Stereos compiled, photogrammetric, from aerial photographs taken in 1958-59.

A. Rédigé par stéréofotogrammétrie d'après des photographies aériennes prises en 1958-59.

Compiled 1984 by the SURVEYS AND MAPPING BRANCH,  
DEPARTMENT OF MINES AND TECHNICAL SURVEYS.  
Field surveys 1981. Printed 1986.

The daily change of the North Magnetic Pole renders the magnetic  
compass unreliable in this area. Magnetic declination 1985 varies  
from 57°00' West at centre of west edge to 66°35' West at  
centre of east edge.

Interim corrections 1980

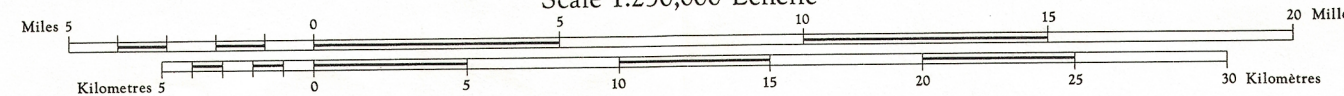
This map was checked in 1979 and found  
to be up-to-date in all major features.

Copies may be obtained from the Canada Map Office,  
Department of Energy, Mines and Resources, Ottawa,  
or your nearest map dealer.

© 1980 Her Majesty the Queen in Right of Canada,  
Department of Energy, Mines and Resources.

FITZGERALD BAY  
DISTRICT OF FRANKLIN  
NORTHWEST TERRITORIES

Scale 1:250,000 Échelle



Transverse Mercator Projection  
North American Datum 1927  
Contour Interval 100 feet  
Elevations in feet above Mean Sea Level

Projection Transverse de Mercator  
Niveau de référence nord-américain 1927  
Équidistance des courbes 100 pieds  
Élévations en pieds au-dessus du niveau moyen de la mer

Révisé en 1984, par la DIRECTION DES LÈVES ET DE LA CARTOGRAPHIE,  
MINISTÈRE DES MINES ET DES RELEVÉS TECHNIQUES. Levés sur le terrain  
en 1981. Imprimé en 1986.

La variation diurne du pôle Nord magnétique rend le compas peu  
utile dans cette région. La déclinaison magnétique pour 1985 varie  
de 57°00' Ouest au centre de la limite Ouest à 66°35' Ouest au  
centre de la limite Est.

Corrections provisoires, 1980

On a vérifié cette carte en 1979, nous  
avons constaté que toutes ses caractéristiques  
principales étaient à jour.

Ces cartes sont en vente au Bureau des Cartes du Canada,  
ministère de l'Énergie, des Mines et des Ressources, Ottawa,  
ou chez le vendeur le plus près.

© 1980 Sa Majesté La Reine du Chef du Canada,  
Ministère de l'Énergie, des Mines et des Ressources.