



Military users,
refer to this map as:
Référence de cette carte
pour usage militaire:

SERIES A 501 SÉRIE
MAP 57 G CARTE
EDITION 3 MCE ÉDITION

THE LIMITS OF THE LAND PARCELS WITHIN THE
LAND CLAIM SETTLEMENT AREA ARE DEPICTED IN
APPROXIMATE LOCATIONS. THE TERRITORIAL
LIMITS OF NUNAVUT WILL COME INTO FORCE
APRIL 1, 1999.

LES LIMITES DES PARCELLES DE TERRAIN
SITUÉES À L'INTÉRIEUR DE LA ZONE DE RÈGLEMENT
SITUATIONS TERRITORIALES SONT
APPROXIMATIVES. LES LIMITES DÉFINISSANT LE
TERRITOIRE DU NUNAVUT SERONT OFFICIELLEMENT
ADOPTÉES LE 1^{ER} AVRIL 1999.

TEN THOUSAND METRE
UNIVERSAL TRANSVERSE MERCATOR GRID
ZONE 15
QUADRILLAGE DE DIX MILLE MÈTRES
TRANSVERSE UNIVERSEL DE MERCATOR

GRID ZONE DESIGNATION: DESIGNATION DE LA ZONE DU QUADRILLAGE:	100 000 m SQUARE IDENTIFICATION IDENTIFICATION DU CARRÉ DE 100 000 m									
15 W	<table><tr><td>UK</td><td>VK</td><td>WK</td></tr><tr><td>UJ</td><td>VJ</td><td>WJ</td></tr><tr><td>4</td><td>5</td><td>79</td></tr></table>	UK	VK	WK	UJ	VJ	WJ	4	5	79
UK	VK	WK								
UJ	VJ	WJ								
4	5	79								

EXAMPLE OF METHOD USED
TO GIVE A REFERENCE TO NEAREST 1000 METRES
EXEMPLE DE LA MÉTHODE EMPLOYÉE
POUR FIXER DES REPÈRES À 1000 MÈTRES PRES

REFERENCE POINT
POINT DE REPÈRE

SQUARE: Read letters of 100 000m square
CARRÉ: Lire les lettres du carré de 100 000m

EASTING: Read number on grid line
immediately to left of point
ABSCISSE: Noter le chiffre de la ligne
du quadrillage immédiatement à gauche
du repère.
Estimate tenths of a square from
this line eastward to point.
Estimer le nombre de dixièmes du carré
entre cette ligne et le repère en direction est.

NORTHING: Read number on grid line
immediately below point.
ORDONNÉE: Noter le chiffre de la ligne
du quadrillage immédiatement en dessous
du repère.
Estimate tenths of a square from
this line northward to point.
Estimer le nombre de dixièmes du carré
entre cette ligne et le repère en direction nord.

GRID REFERENCE:
RÉFÉRENCE AU QUADRILLAGE: NU4504

If reporting beyond 18° in any direction, prefix Grid Zone
designation as: 14VNU4504
Si vous faites connaître votre position à quelqu'un qui se
trouve à plus de 18° pour importer la direction, indiquez
également la zone du quadrillage tel que: 14VNU4504

Produced by the SURVEYS AND MAPPING BRANCH,
DEPARTMENT OF ENERGY, MINES AND RESOURCES.
Derivé de la BRANCHE DE LEVÉS ET DE LA CARTOGRAPHIE,
MINISTÈRE DE L'ÉNERGIE, DES MINES ET DES RESSOURCES.
Published in 1985.

Copies may be obtained from the Canada Map Office,
Department of Energy, Mines and Resources, Ottawa,
on your nearest map dealer.

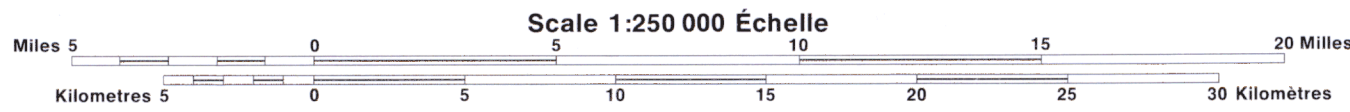
© 1985 Her Majesty the Queen in Right of Canada.
Department of Energy, Mines and Resources.
INTERIM CORRECTIONS 1993.

Information concerning bench marks and horizontal survey
monuments can be obtained from Geodetic Survey, Surveys
and Mapping Branch, Ottawa.

This map was checked in 1982 and
updated in all major features.

BRENTFORD BAY

DISTRICT OF FRANKLIN DISTRICT DE FRANKLIN
NORTHWEST TERRITORIES TERRITOIRES DU NORD-OUEST



Magnetic declination 1985 varies from 15°53' westerly at centre of
west edge to 30°13' westerly at centre of east edge. Mean annual
change increasing 8.3' west edge, decreasing 15.1' east edge.

The magnetic compass is likely
to be useless in this area.

En 1985, la déclinaison magnétique varie de 15°53' vers l'ouest
au centre du bord ouest à 30°13' vers l'ouest au centre du bord
est. La variation annuelle moyenne s'accroît de 8.3' au bord ouest
et décroît de 15.1' au bord est.

La boussole sera probablement


Pour tout renseignement concernant les repères et bornes
altimétriques, s'adresser aux levés géodésiques, Direction
des levés et de la cartographie, Ottawa.

Cette carte a été vérifiée en 1982 et tous
les éléments importants ont été mis à jour.

Obtenir que la DIRECTION DES LEVÉS ET DE LA CARTOGRAPHIE,
MINISTÈRE DE L'ÉNERGIE, DES MINES ET DES RESSOURCES,
Ottawa, pour les renseignements à ce sujet.

Obtenir que la DIRECTION DES LEVÉS ET DE LA CARTOGRAPHIE,
MINISTÈRE DE L'ÉNERGIE, DES MINES ET DES RESSOURCES,
Ottawa, pour les renseignements à ce sujet.

© 1985 Sa Majesté La Reine du Chef du Canada.
Ministère de l'Énergie, des Mines et des Ressources.
Ministère de l'Énergie, des Mines et des Ressources.
CORRECTIONS PROVISOIRES 1993.

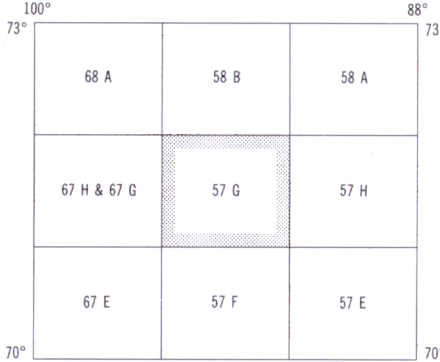


CONTOUR INTERVAL 40 METRES
Elevations in Metres above Mean Sea Level

North American Datum 1927
Transverse Mercator Projection

ÉQUIDISTANCE DES COURBES 40 MÈTRES
Altitudes en mètres

Système de référence géodésique nord-américain, 1927
Projection transverse de Mercator



BRENTFORD BAY

57 G

EDITION 3 ÉDITION