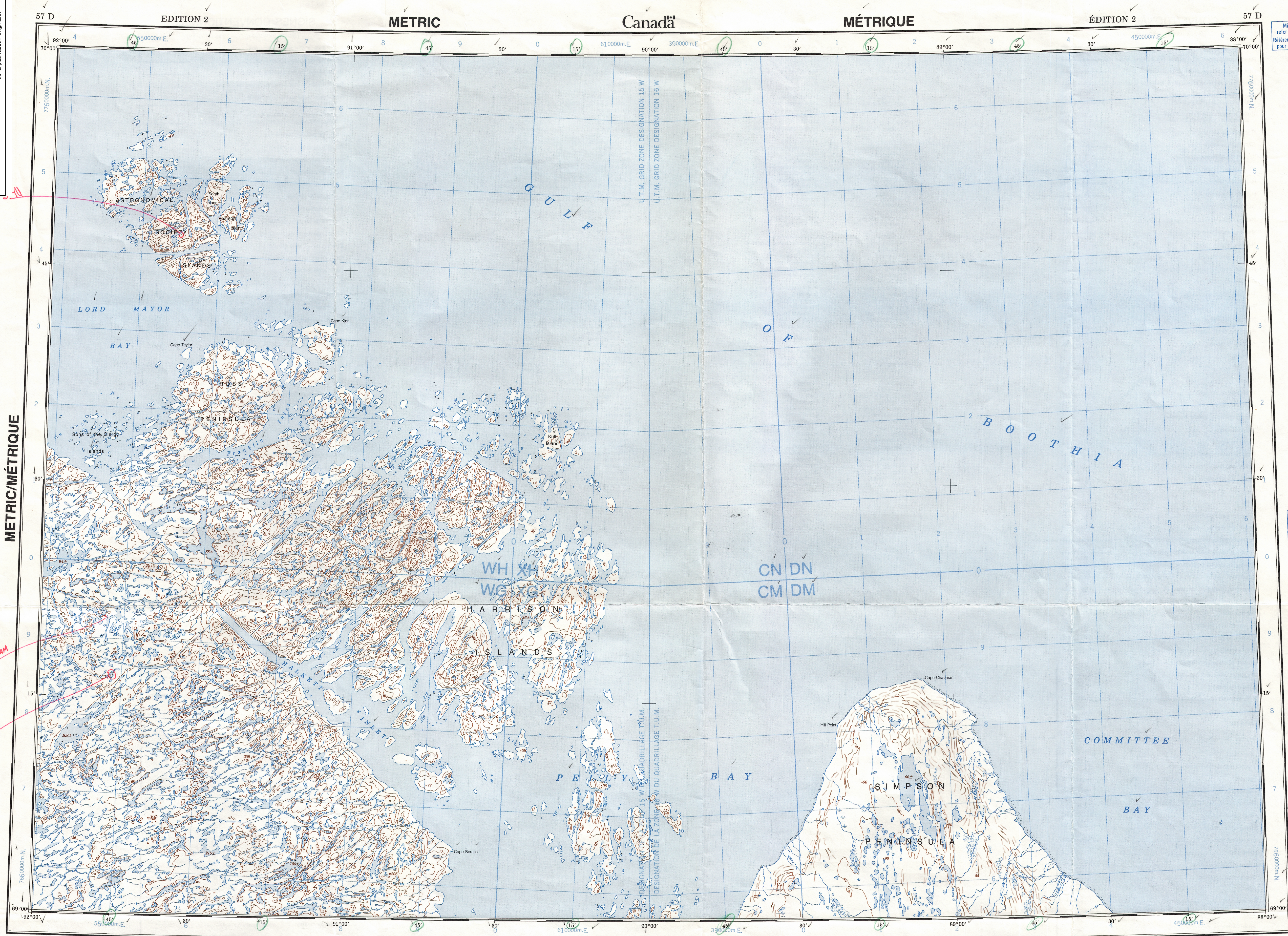


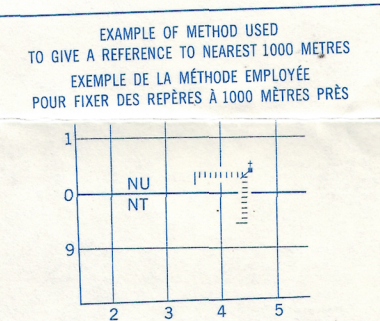
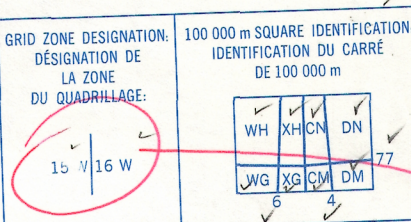
This document was produced by scanning the original publication.

METRIC/MÉTRIQUE



Military users, refer to this map as: SÉRIE A 501 MAP 57 D CARTE ÉDITION 2 MCE ÉDITION

TEN THOUSAND METRE
UNIVERSAL TRANSVERSE MERCATOR GRID
ZONE 15-16
QUADRILLAGE DE DIX MILLE MÈTRES
TRANSVERSE UNIVERSEL DE MERCATOR

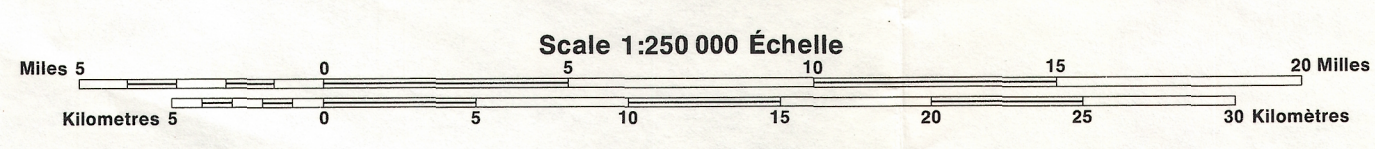


REFERENCE POINT CHURCH - EGLISE
POINT DE RÉFÉRENCE ÉGLISE
SQUARE: Read letters of 100 000m square
CARRÉ: Lire les lettres du carré de 100 000 m
EASTING: Read number on grid line immediately to left of point
ABSCISSE: Lire le chiffre de la ligne de quadrillage immédiatement à gauche du point
Estimate tenths of a square from this line eastward to point
Estimer le nombre de dixièmes du carré entre cette ligne et la repère en direction est
NORTHING: Read number on grid line immediately below point
ORDONNÉE: Lire le chiffre de la ligne de quadrillage immédiatement en dessous du point
Estimate tenths of a square from this line northward to point
Estimer le nombre de dixièmes du carré entre cette ligne et la repère en direction nord
GRID REFERENCE: NU4504
If reporting beyond 18° in any direction, prefix Grid Zone designation as: 14VNU4504
Si vous faites connaître votre position à quelque angle que ce soit, précéder la direction, indiquez également la zone du quadrillage tel que 14VNU4504

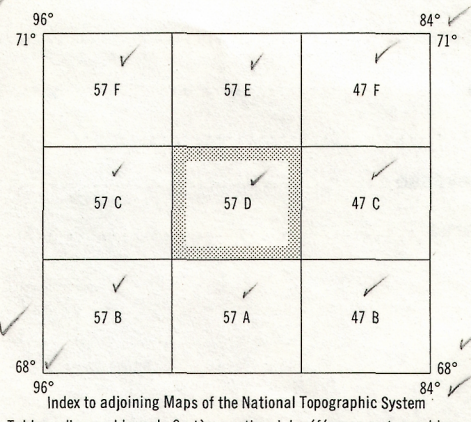
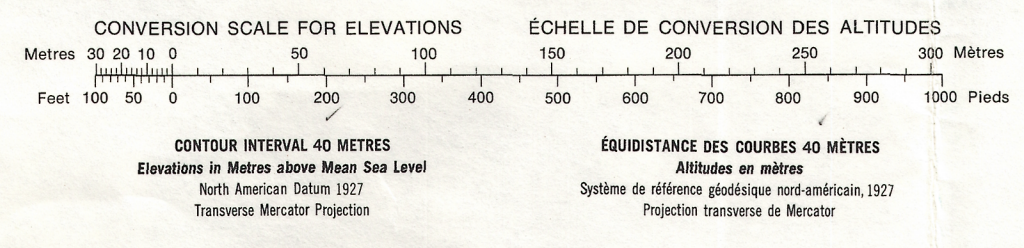
TOPOGRAPHICAL SURVEY DIRECTORAT
SERVICE TOPOGRAPHIQUE
DATE 11-04-85
O.C. APPROVES RELEASE
C.O. APPROUVE

HARRISON ISLANDS

DISTRICT OF KEEWATIN DISTRICT OF FRANKLIN
DISTRICT DE KEÉWATIN DISTRICT DE FRANKLIN
NORTHWEST TERRITORIES TERRITOIRES DU NORD-OUEST



Magnetic declination 1984 varies from 24°22' westerly at centre of west edge to 30°50' westerly at centre of east edge. Mean annual change decreasing 1.1'.
En 1984, la déclinaison magnétique varie vers l'ouest de 24°22' au centre du bord ouest à 30°50' au centre du bord est. La variation annuelle, moyenne décroît de 1.1'.



HARRISON ISLANDS
57 D
ÉDITION 2 ÉDITION
Energy, Mines and Resources Canada
Énergie, Mines et Ressources Canada