

This document was produced  
by scanning the original publication.  
Ce document est le produit d'une  
numérisation par balayage  
de la publication originale.

57D


1:250,000

CANADA

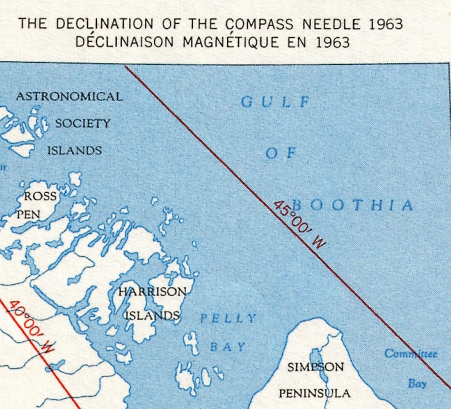
EDITION 1

57D

Refer to  
this map as:  
57D  
EDITION 1 ASE  
SERIES A 501



Note: Islands off the shores of the  
District of Keewatin are within  
the District of Franklin.



The declination of the compass needle is decreasing  
30 minutes annually.  
La déclinaison magnétique décroît de 30 minutes annuellement.

Produced by the ARMY SURVEY ESTABLISHMENT, R.C.E.  
Information depicted current as of 1958. Printed 1964.


Publiée par le SERVICE TOPOGRAPHIQUE DE L'ARMÉE,  
(G.R.C.), Renseignements à jour en 1958. Imprimée en 1964.

## HARRISON ISLANDS

DISTRICT OF KEEWATIN

NORTHWEST TERRITORIES

Scale 1:250,000 Échelle



- Roads: loose surface, all weather... de graver, toute saison... cart track, trail... de terre, sentier... Spot elevation, precise, approximate... Point coté, précis, approximatif... Boundary monument... Bornes frontalières... Pingo... Buttes de terre... Depression contours... Courbes de cuvette... Cliff or low relief... Falaise ou relief peu accentué... Esker... Esker

Transverse Mercator Projection  
North American Datum 1927  
Contour Interval 100 feet  
Elevations in feet above Mean Sea Level

Projection transverse de Mercator  
Réseau géodésique nord-américain unifié 1927  
Équidistance des courbes: 100 pieds  
Élévations en pieds au-dessus du niveau moyen de la mer

- Building... Bâtiment... Post office... Bureau de poste... Church... Église... School... École... Astronomical monument... Repère astronomique... R.C.M.P. Detachment... Poste de la G.R.C... Horizontal control point... Point géodésique... Landing ground... Piste d'atterrissage... Intermittent stream... Cours d'eau intermittent... Intermittent lake... Lac intermittent... Rapids, falls... Rapides; chute... Marsh or Swamp... Marais ou marécage... String bogs... Marais en chaquet... Icefield or Glacier... Champ de glace ou glacier... Tundra polygons... Soix polygonaux... Tundra ponds... Etangs de toundra

