

Military users,
refer to this map as:
Référence de cette carte
pour usage militaire

SERIES A501
MAP 57C
EDITION 3MCE

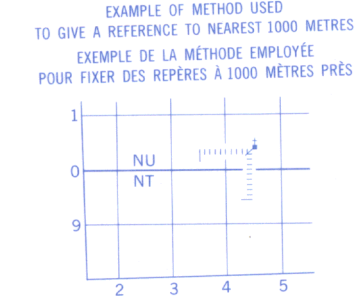
SÉRIE
CARTE
ÉDITION

THE LIMITS OF THE LAND PARCELS WITHIN THE
LAND CLAIM SETTLEMENT AREA ARE DEPICTED IN
APPROXIMATE LOCATIONS. THE TERRITORIAL
LIMITS OF NUNAVUT WILL COME INTO FORCE
APRIL 1, 1999.

LES LIMITES DES PARCELLES DE TERRAIN
SITUÉES À L'INTERIEUR DE LA ZONE DE RÈGLEMENT
DES REVENDICATIONS TERRITORIALES SONT
APPROXIMATIVES. LES LIMITES DÉFINISSANT LE
TERRITOIRE DU NUNAVUT SERONT OFFICIELLEMENT
ADOPTÉES LE 1^{ER} AVRIL 1999.

TEN THOUSAND METRE
UNIVERSAL TRANSVERSE MERCATOR GRID
ZONE 15
QUADRILLAGE UNIVERSEL TRANSVERSE DE MERCAITOR
DE DIX MILLE MÈTRES

GRID ZONE DESIGNATION: DESIGNATION DE LA ZONE DU QUADRILLAGE:	100 000 m SQUARE IDENTIFICATION IDENTIFICATION DU CARRÉ DE 100 000 m									
15 W	<table><tr><td>VH</td><td>VH</td><td>WH</td></tr><tr><td>UG</td><td>VG</td><td>WG</td></tr><tr><td>4</td><td>5</td><td>77</td></tr></table>	VH	VH	WH	UG	VG	WG	4	5	77
VH	VH	WH								
UG	VG	WG								
4	5	77								



REFERENCE POINT CHURCH - EGLISE (as above) (ci-dessus)
POINT DE REPERE

SQUARE: Read letters of 100 000m square
CARRÉ: Lire les lettres du carré de 100 000m

EASTING: Read number on grid line
immediately to left of point.
di quadrillage immédiatement à gauche
du repère.

ABSCISSA: Note le chiffre de la ligne
de quadrillage immédiatement à gauche
du repère.


Estimate tenths of a square from
this line eastward to point.
Estimer le nombre de dixièmes du carré
entre cette ligne et le repère en direction est.

NORTHING: Read number on grid line
immediately below point.
ORDONNÉE: Note le chiffre de la ligne
du quadrillage immédiatement en dessous
du repère.

Estimate tenths of a square from
this line northward to point.
Estimer le nombre de dixièmes du carré
entre cette ligne et le repère en direction nord.

GRID REFERENCES
REFERENCE AU QUADRILLAGE: NU4504

If reporting beyond 18° in any direction, prefix Grid Zone
designation as: 14VNU4504
Si vous faites connaître votre position à quelque chose que se
trouve à plus de 18°: préfixez la direction, indiquez
également la zone du quadrillage tel que 14VNU4504



Updated for all major features using satellite imagery obtained in 1995.
Les principales caractéristiques ont été mises à jour à l'aide des images
prises par satellite en 1995.

PRODUCTION BY THE CANADA CENTRE FOR MAPPING (OTTAWA)
DEPARTMENT OF ENERGY, MINES AND RESOURCES
DERIVED FROM 1:50 000 MAPS, INFORMATION CURRENT AS
SHOWN IN DIAGRAM. PUBLISHED IN 1988.

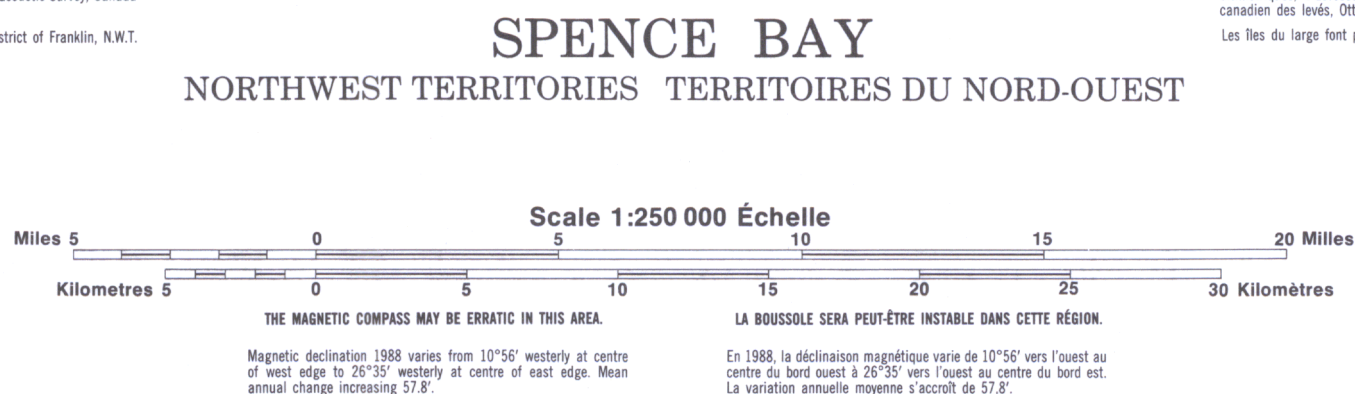
COPIES MAY BE OBTAINED FROM THE CANADA MAP OFFICE,
DEPARTMENT OF ENERGY, MINES AND RESOURCES, OTTAWA,
OR YOUR NEAREST MAP DEALER.

© 1988, HER MAJESTY THE QUEEN IN RIGHT OF CANADA,
DEPARTMENT OF ENERGY, MINES AND RESOURCES.

INTERIM CORRECTIONS 1993.

Roads: loose or stabilized surface, all weather gravier, aggloméré, toute saison 2 lanes or more
loose surface, dry weather de gravier, temps sec moins de 2 voies
cart track sentier, percée ou portage moins de 2 voies

For complete reference see reverse side. Pour une liste complète des signes, voir au verso.



ÉTABLI PAR LE CENTRE CANADIEN DE CARTOGRAPHIE (OTTAWA)
MINISTÈRE DE L'ÉNERGIE, DES MINES ET DES RESSOURCES
TIRÉ DE CARTES À 1:50 000 RENSEIGNEMENTS À JOUR TELS
QU'INDIQUÉS DANS LE DIAGRAMME. PUBLIÉE EN 1988.

CES CARTES SONT EN VENTE AU BUREAU DES CARTES DU
CANADA, MINISTÈRE DE L'ÉNERGIE, DES MINES ET DES RES-
SOURCES, OTTAWA, OU CHEZ LE VENDEUR LE PLUS PRÈS.

© 1988, SA MAJESTÉ LA REINE DU CHEF DU CANADA,
MINISTÈRE DE L'ÉNERGIE, DES MINES ET DES RESSOURCES.

CORRECTIONS PROVISOIRES 1993.

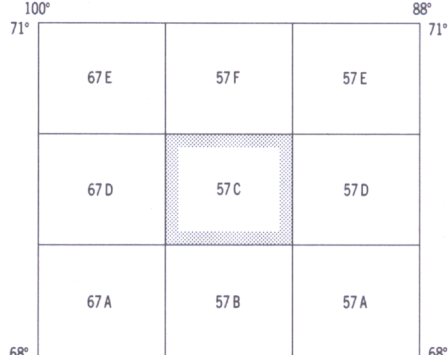
CONVERSION SCALE FOR ELEVATIONS
Mètres 30 20 10 0 50 100 150 200 250 300
Feet 100 50 0 100 200 300 400 500 600 700 800 900 1000

ÉCHELLE DE CONVERSION DES ALTITUDES
Altitudes en mètres

CONTOUR INTERVAL 20 METRES
Elevations in Meters above Mean Sea Level
North American Datum 1927
Transverse Mercator Projection

ÉQUIDISTANCE DES COURBES 20 MÈTRES
Altitudes en mètres

Système de référence géodésique nord-américain, 1927
Projection transverse de Mercator



Index to adjoining Maps of the National Topographic System
Tableau d'assemblage du Système national de référence cartographique