

This document was produced
numération par balayage
de la publication originale.

57 A

1:250,000

CANADA

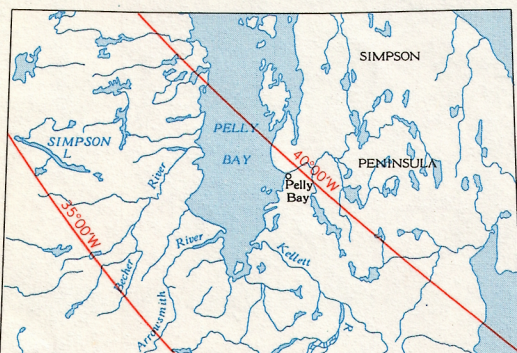
EDITION 1

Refer to
this map as:
57 A
EDITION 1 ASE
SERIES A 501

57 A



THE DECLINATION OF THE COMPASS NEEDLE 1964
DÉCLINAISON MAGNÉTIQUE EN 1964



The daily change of the North Magnetic Pole renders the magnetic compass useless in this area.
La variation diurne du pôle Nord magnétique rend le compas magnétique inutile dans cette région.

Produced by the ARMY SURVEY ESTABLISHMENT, R.C.E.
Information depicted current as of 1962. Printed 1964.
Copies may be obtained from the Map Distribution Office,
Department of Mines and Technical Surveys, Ottawa.

Roads: loose surface, all weather... de gravier, toute saison...
cart track, trail... de terre, sentier...
Spot elevation: precise, approximate... Point coté, précis, approximatif...
Boundary monument... borne-frontière...
Raised beaches... plages élevées...
Depression contours... courbes de cuvette...
Cliff or low relief... falaise ou relief peu accentué...
Esker... esker...

Miles 5 0 5 10 15 20 25 30
Kilometres 5 0 5 10 15 20 25 30

PELLEY BAY

DISTRICT OF KEEWATIN

NORTHWEST TERRITORIES

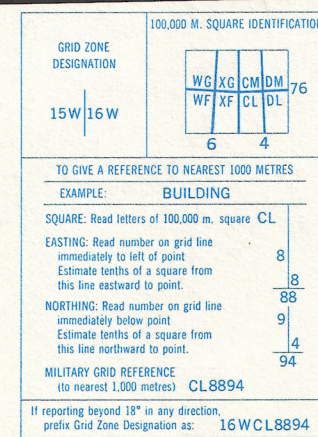
Scale 1:250,000 Échelle

Transverse Mercator Projection
North American Datum 1927
Contour Interval 100 feet
Elevations in feet above Mean Sea Level

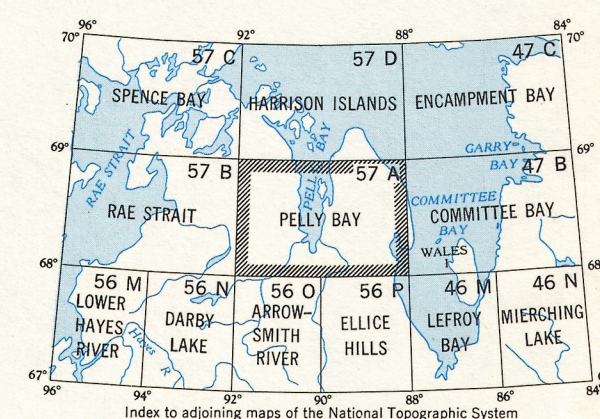
Projection transverse de Mercator
Réseau géodésique nord-américain unifié
Équidistance des courbes 100 pieds
Élévations en pieds au-dessus du niveau moyen de la mer

Publiée par le SERVICE TOPOGRAPHIQUE DE L'ARMÉE,
(G.R.C.). Renseignements à jour en 1962. Imprimée en 1964.
Ces cartes sont en vente au Bureau de distribution des cartes,
ministère des Mines et des Relevés techniques, Ottawa.

Building... Bâtiment...
Post office... Bureau de poste...
Church... Église...
School... École...
Astronomical monument... Repère astronomique...
R.C.M.P. Detachment... Poste de la G.R.C...
Horizontal control point... Point géodésique...
Landing ground... Piste d'atterrissage...
Intermittent stream... Cours d'eau intermittent...
Intermittent lake... Lac intermittent...
Rapids/falls... Rapides chute...
Marsh or Swamp... Marais ou marécage...
String bogs... Marais en chapelet...
Icefield or Glacier... Champ de glace ou glacier...
Tundra polygons... Sols polygonaux...
Tundra ponds... Étangs de toundra...



TEN THOUSAND METRE
UNIVERSAL TRANSVERSE MERCATOR GRID
ZONES 15-16



PELLEY BAY
57 A
EDITION 1