

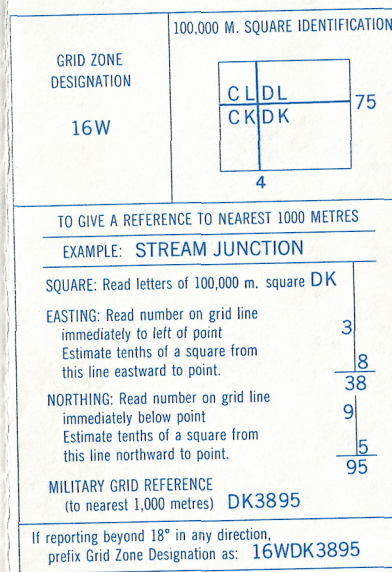
Ce document est le produit d'une  
numérisation par balayage  
de la publication originale.

This document was produced  
by scanning the original publication.



Refer to  
this map as:

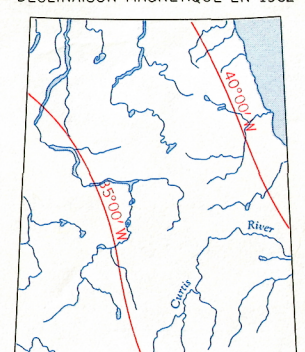
56 P  
EDITION 1 ASE  
SERIES A 501



TEN THOUSAND METRE  
UNIVERSAL TRANSVERSE MERCATOR GRID  
ZONE 16

TOPOGRAPHICAL SURVEY DIRECTORATE  
SERVICE TOPOGRAPHIQUE  
DATE 24.10.83  
C.Q. APPROVES RELEASE  
C.Q. APPROVE

THE DECLINATION OF THE COMPASS NEEDLE 1962  
DECLINAISON MAGNETIQUE EN 1962



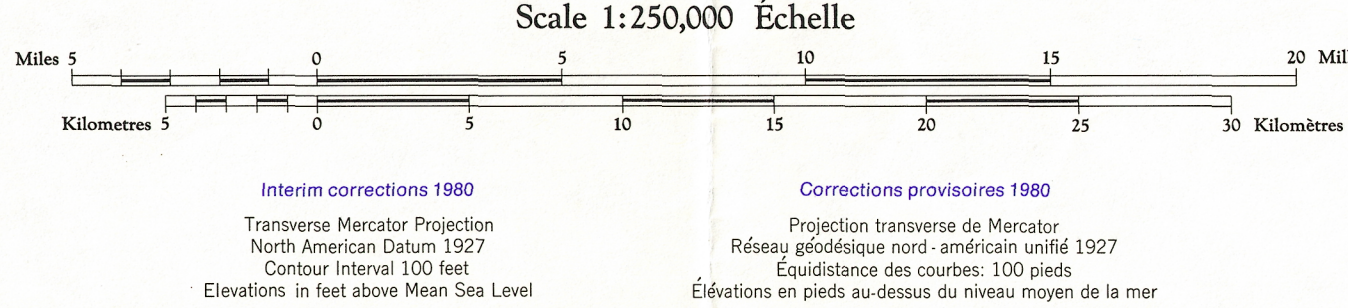
The declination of the compass needle is decreasing  
22 minutes annually.  
La déclinaison magnétique décroît de 22 minutes annuellement.

This map was checked in 1979 and found to be up-to-date in all major features.

Copies may be obtained from The Canada Map Office,  
Department of Energy, Mines and Resources, Ottawa,  
or your nearest map dealer.

© 1980 Her Majesty the Queen in Right of Canada.  
Department of Energy, Mines and Resources.

Roads: loose surface, all weather... de gravier, toute saison... dry weather...  
cart track, trail... de terre, sentier...  
Spot elevation: precise, approximate... Point coté, précis, approximatif... 950 - 950?  
Boundary monument... Borne-frontière...  
Depression contour... Courbes de cuvette...  
Cliff or low relief... Falaise ou relief peu accentué...  
Esker... Esker...



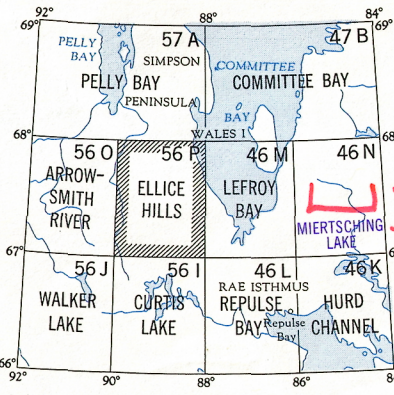
On a vérifié cette carte en 1979, nous avons constaté que toutes ses caractéristiques principales étaient à jour.

Ces cartes sont en vente au Bureau des Cartes du Canada, ministère de l'Énergie, des Mines et des Ressources, Ottawa, ou chez le vendeur le plus près.

© 1980 Sa Majesté La Reine du Chef du Canada.  
Ministère de l'Énergie, des Mines et des Ressources.

Publiée par le SERVICE TOPOGRAPHIQUE DE L'ARMÉE,  
(G.R.C.) Renseignements à jour en 1957.

ELLICE HILLS  
DISTRICT OF KEEWATIN  
NORTHWEST TERRITORIES



ELLICE HILLS  
56 P  
EDITION 1 (1980)

REPRINT

56-P