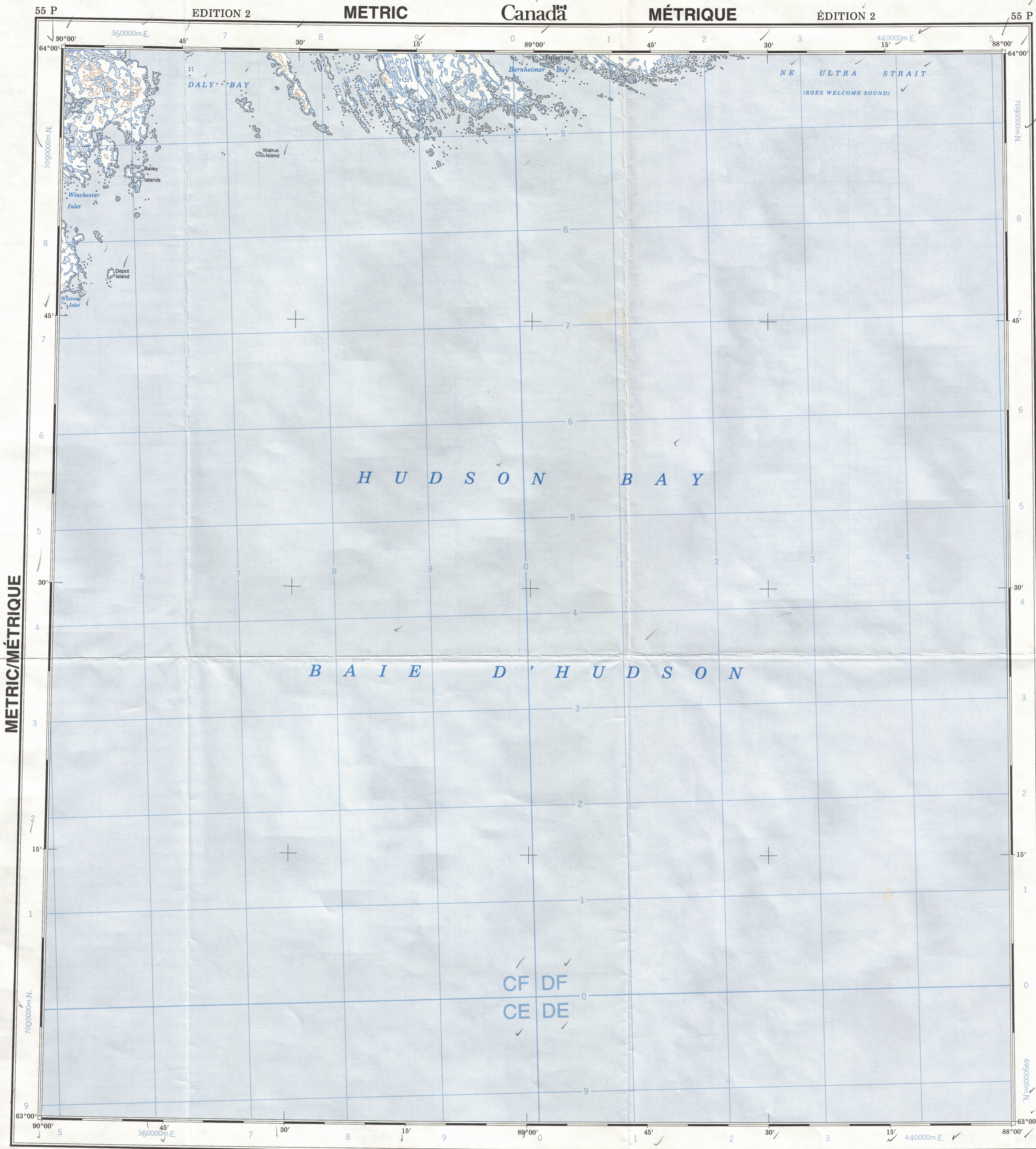


This document was produced  
by scanning the original publication.  
Ce document est le produit d'une  
numérisation par balayage  
de la publication originale.



Military users,  
refer to this map as:  
Référence de cette carte  
pour usage militaire:

SERIES A 501  
MAP 55 P  
EDITION 2 MCE ÉDITION

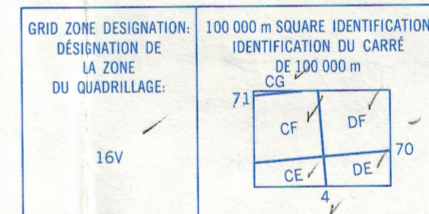
SERIE  
CARTE

CAPE FULLERTON  
55 P  
EDITION 2 ÉDITION

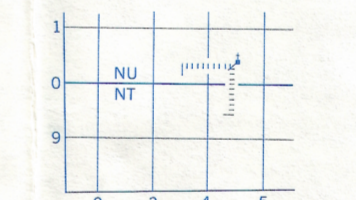
METRIC/MÉTRIQUE

METRIC/MÉTRIQUE

TEN THOUSAND METRE  
UNIVERSAL TRANSVERSE MERCATOR GRID  
ZONE 16  
QUADRILLAGE UNIVERSEL TRANSVERSE DE MERCATOR  
DE DIX MILLE MÈTRES



TO GIVE A REFERENCE TO NEAREST 1000 METRES  
EXEMPLE DE LA MÉTHODE EMPLOYÉE  
POUR FIXER DES REPÈRES À 1000 MÈTRES PRÈS



REFERENCE POINT CHURCH - ÉGLISE (as above) (ci-dessus)

SQUARE: Read letters of 100 000m square  
CARRÉ: Lire les lettres du carré de 100 000m

EASTING: Read number on grid line  
immédiatement to left of point.

ABSCISSE: Note le chiffre de la ligne  
du quadrillage immédiatement à gauche  
du repère.

Estimate tenths of a square from  
this line eastward to point.

Estimer le nombre de dixièmes du carré  
entre cette ligne et le repère en direction est.

NORTHING: Read number on grid line  
immédiatement below point.

ORDONNÉE: Note le chiffre de la ligne  
du quadrillage immédiatement en dessous  
du repère.

Estimate tenths of a square from  
this line northward to point.

Estimer le nombre de dixièmes du carré  
entre cette ligne et le repère en direction nord.

GRID REFERENCE: NU4504

If reporting beyond 18° in any direction, prefix Grid Zone  
designation as 14VNU4504.

Si vous faites connaître votre position à quelque'un qui se  
trouve à plus de 18°, peu importe la direction, indiquez  
également la zone du quadrillage tel que 14VNU4504.

PRODUCED BY THE SURVEYS AND MAPPING BRANCH,  
DEPARTMENT OF ENERGY, MINES AND RESOURCES, DERIVED  
FROM 1:50 000 MAPS. INFORMATION CURRENT AS SHOWN IN  
DIAGRAM. PUBLISHED IN 1986.

COPIES MAY BE OBTAINED FROM THE CANADA MAP OFFICE,  
DEPARTMENT OF ENERGY, MINES AND RESOURCES, OTTAWA,  
OR YOUR NEAREST MAP DEALER.

© 1986, HER MAJESTY THE QUEEN IN RIGHT OF CANADA,  
DEPARTMENT OF ENERGY, MINES AND RESOURCES.

Information concerning bench marks and horizontal survey  
monuments can be obtained from Geodetic Survey, Surveys  
and Mapping Branch, Ottawa.


Pour tout renseignement concernant les repères et bornes  
altimétriques, s'adresser aux levés géodésiques, Direction  
des levés et de la cartographie, Ottawa.

ÉTABLI PAR LA DIRECTION DES LEVÉS ET DE LA CARTOGRAPHIE,  
MINISTÈRE DE L'ÉNERGIE, DES MINES ET DES RESSOURCES.  
TIRÉE DE CARTES AU 1:50 000. RENSEIGNEMENTS À JOUR TELS  
QU'INDIQUÉS AU DIAGRAMME. PUBLIÉES EN 1986.

CES CARTES SONT EN VENTE AU BUREAU DES CARTES DU  
CANADA, MINISTÈRE DE L'ÉNERGIE, DES MINES ET DES RES-  
SOURCES, OTTAWA, OU CHEZ LE Vendeur LE PLUS PRÈS.


© 1986, SA MAJESTÉ LA REINE DU CHEF DU CANADA,  
MINISTÈRE DE L'ÉNERGIE, DES MINES ET DES RESSOURCES.

CAPE FULLERTON  
DISTRICT OF KEEWATIN DISTRICT DE KEEWATIN  
NORTHWEST TERRITORIES TERRITOIRES DU NORD-OUEST



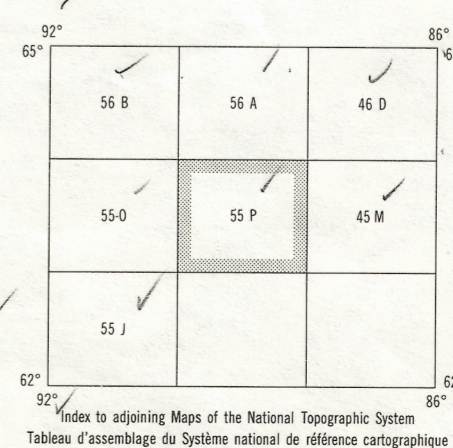
THE MAGNETIC COMPASS MAY BE ERRATIC IN THIS AREA.  
Magnetic declination 1986 varies from 13°52' westerly at centre  
of west edge to 18°07' westerly at centre of east edge. Mean  
annual change increasing 2.5°.

LA BOUSSOLE GÉO. PEUT ÊTRE INSTABLE DANS CETTE RÉGION.  
En 1986, la déclinaison magnétique varie de 13°52' vers l'ouest au  
centre du bord ouest à 18°07' vers l'ouest au centre du bord est.  
La variation annuelle moyenne s'accroît de 2,5°.



CONTOUR INTERVAL 20 METRES  
Elevations in Metres above Mean Sea Level  
North American Datum 1927  
Transverse Mercator Projection

ÉQUIDISTANCE DES COURBES 20 MÈTRES  
Altitudes en mètres  
Système de référence géodésique nord-américain, 1927  
Projection transverse de Mercator



TOPOGRAPHICAL SURVEY DIRECTORATE  
SERVICE TOPOGRAPHIQUE

DATE 19-09-86

Q.C. APPROVES RELEASE  
C.O. APPROUVE

CAPE FULLERTON  
55 P  
EDITION 2 ÉDITION

41

Energy, Mines and  
Resources Canada

Énergie, Mines et  
Ressources Canada

1965

This map was checked in 1982 and updated in all major features.  
Cette carte a été vérifiée en 1982 et tous les éléments importants  
ont été mis à jour.