

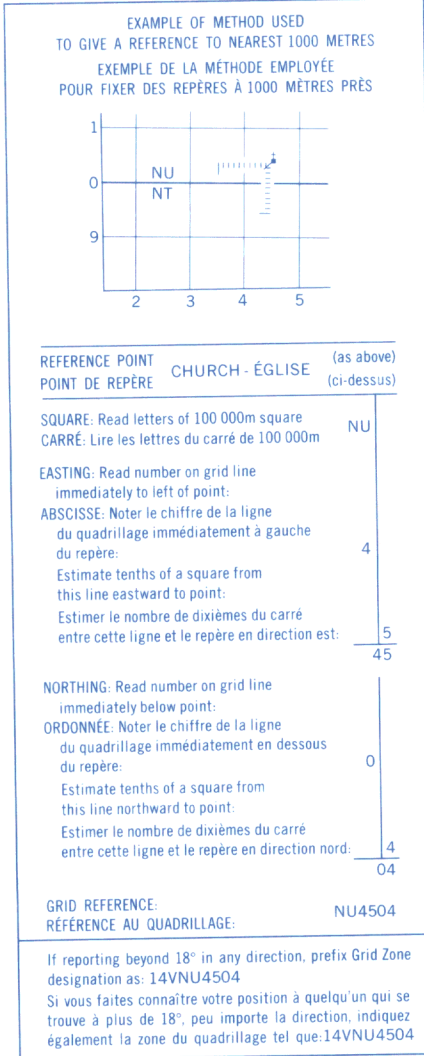
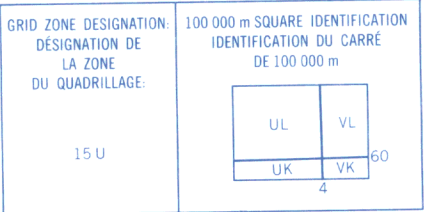
METRIC/MÉTRIQUE

METRIC/MÉTRIQUE

Military users,
refer to this map as:
Référence de cette carte
pour usage militaire:

SERIES A 501
MAP 53 L
EDITION 5 MCE ÉDITION

TEN THOUSAND METRE
UNIVERSAL TRANSVERSE MERCATOR GRID
ZONE 15
QUADRILLAGE UNIVERSEL TRANSVERSE DE MERCATOR
DE DIX MILLE METRES



PRODUCED BY THE SURVEYS AND MAPPING BRANCH,
DEPARTMENT OF ENERGY, MINES AND RESOURCES DERIVED
FROM 1:50 000 MAPS. INFORMATION CURRENT AS SHOWN IN
DIAGRAM. PUBLISHED IN 1988.


COPIES MAY BE OBTAINED FROM THE CANADA MAP OFFICE,
DEPARTMENT OF ENERGY, MINES AND RESOURCES, OTTAWA,
OR YOUR NEAREST MAP DEALER.

© 1988, HER MAJESTY THE QUEEN IN RIGHT OF CANADA,
DEPARTMENT OF ENERGY, MINES AND RESOURCES.

Information concerning bench marks and horizontal survey
monuments can be obtained from Geodetic Survey, Surveys
and Mapping Branch, Ottawa.

OXFORD HOUSE
MANITOBA

Scale 1:250 000 Échelle



Magnetic declination 1987, varies from 4°48' easterly at centre
of west edge to 2°09' westerly at centre of east edge. Mean
annual change decreasing 15.5'.


En 1987, la déclinaison magnétique varie de 4°48' vers l'est au
centre du bord ouest à 2°09' vers l'est au centre du bord est.
La variation annuelle moyenne décroît de 15.5'.

Pour tout renseignement concernant les repères et bornes
altimétriques, s'adresser aux levés géodésiques, Direction
des levés et de la cartographie, Ottawa.

ÉTABLI PAR LA DIRECTION DES LEVÉS ET DE LA CARTOGRAPHIE,
MINISTÈRE DE L'ÉNERGIE, DES MINES ET DES RESSOURCES
TIRÉE DE CARTES AU 1:50 000. RENSEIGNEMENTS À JOUR TELS
QU'INDIQUÉS AU DIAGRAMME. PUBLIÉE EN 1988.

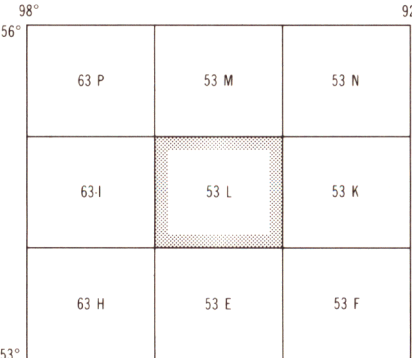
CES CARTES SONT EN VENTE AU BUREAU DES CARTES DU
CANADA, MINISTÈRE DE L'ÉNERGIE, DES MINES ET DES RES-
SOURCES, OTTAWA, OU CHEZ LE Vendeur LE PLUS PRÈS.

© 1988, SA MAJESTÉ LA REINE DU CHEF DU CANADA,
MINISTÈRE DE L'ÉNERGIE, DES MINES ET DES RESSOURCES.



CONTOUR INTERVAL 20 METRES
Elevations in Metres above Mean Sea Level
North American Datum 1927
Transverse Mercator Projection

ÉQUIDISTANCE DES COURBES 20 MÈTRES
Altitudes en mètres
Système de référence géodésique nord-américain, 1927
Projection transverse de Mercator



OXFORD HOUSE
53 L
EDITION 5 ÉDITION