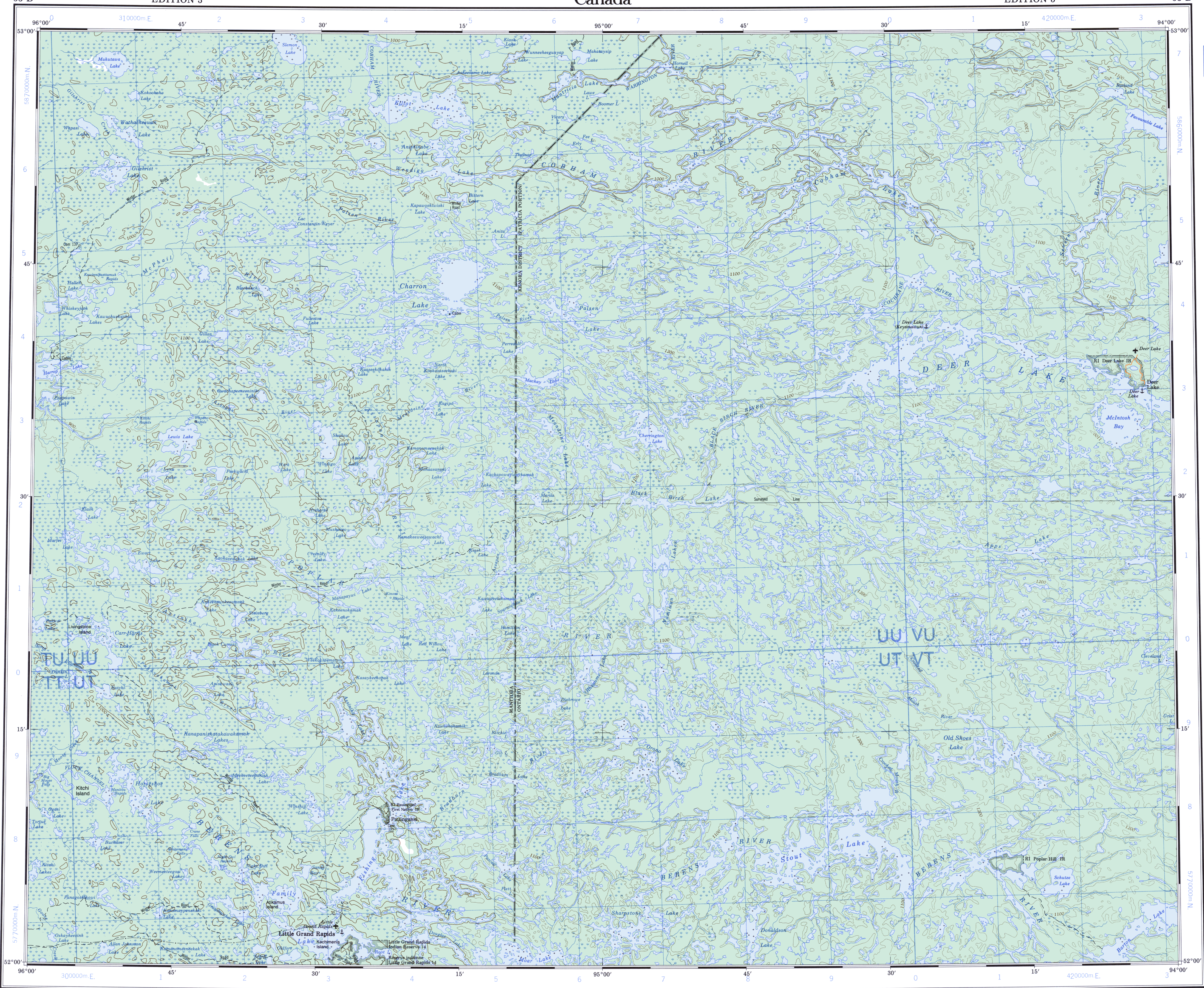
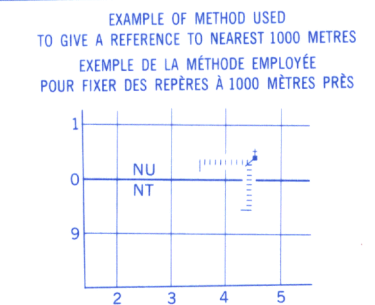


Military users, refer to this map as: Référence de cette carte pour usage militaire:	SERIES	A 501	SÉRIE
	MAP	53 D	CARTE
	EDITION	3 MCE	ÉDITION



TEN THOUSAND METRE
UNIVERSAL TRANSVERSE MERCATOR GRID
ZONE 15
QUADRILLAGE UNIVERSEL TRANSVERSE DE MERCATOR
DE DIX MILLE MÈTRES

GRID ZONE DESIGNATION: DÉSIGNATION DE LA ZONE DU QUADRILLAGE:	100 000 m SQUARE IDENTIFICATION IDENTIFICATION DU CARRÉ DE 100 000 m									
15 U	<table><tr><td>TU</td><td>UU</td><td>VU</td></tr><tr><td>TT</td><td>UT</td><td>VT</td></tr><tr><td>3</td><td>4</td><td>58</td></tr></table>	TU	UU	VU	TT	UT	VT	3	4	58
TU	UU	VU								
TT	UT	VT								
3	4	58								



REFERENCE POINT CHURCH - EGLISE (as above) (ci-dessus)
POINT DE REPÈRE
SQUARE: Read letters of 100 000m square
CARRÉ: Lire les lettres du carré de 100 000m
EASTING: Read number on grid line
immediately to left of point.
ABSCISSE: Lire le chiffre de la ligne
du quadrillage immédiatement à gauche
du repère.
Estimate tenths of a square from
this line eastward to point.
Estimer le nombre de dixièmes du carré
entre cette ligne et le repère en direction est: 45
NORTHING: Read number on grid line
immediately below point.
ORDONNÉE: Lire le chiffre de la ligne
du quadrillage immédiatement en dessous
du repère.
Estimate tenths of a square from
this line northward to point.
Estimer le nombre de dixièmes du carré
entre cette ligne et le repère en direction nord: 04
GRID REFERENCE:
RÉFÉRENCE AU QUADRILLAGE: NU4504
If reporting beyond 18° in any direction, prefix Grid Zone
designation as: 14VNU4504
Si vous faites connaître votre position à quelque chose que se
trouve à plus de 18° sans importer la direction, indiquez
également la zone du quadrillage tel que: 14VNU4504

1989


1976

Updated for features visible on 1989 satellite imagery.
Mise à jour pour illustrer les éléments cartographiques visibles
sur les images satellitaires de 1989.

PRODUCED BY THE CANADA CENTRE FOR MAPPING,
DEPARTMENT OF ENERGY, MINES AND RESOURCES.
UPDATED FROM LARGE SCALE MAPS: INFORMATION CURRENT
AS SHOWN IN DIAGRAM. PUBLISHED 1994.
© 1994, HER MAJESTY THE QUEEN IN RIGHT OF CANADA,
DEPARTMENT OF ENERGY, MINES AND RESOURCES.

Information concerning bench marks and horizontal survey
monuments can be obtained from Geodetic Survey, Canada
Centre for Surveying, Ottawa.

DEER LAKE
ONTARIO MANITOBA



Magnetic declination 1994 varies from 4°13' easterly at centre
of west edge to 1°56' easterly at centre of east edge. Mean
annual change decreasing 7.7°.

En 1994, la déclinaison magnétique varie de 4°13' vers l'est au
centre du bord ouest à 1°56' vers l'est au centre du bord est.
La variation annuelle moyenne décroît de 7,7°.

Pour tout renseignement concernant les repères de nivellement
et les bornes géodésiques, prière de s'adresser à la Division
des levés géodésiques, Centre canadien des levés, Ottawa.

ÉTABLI PAR LE CENTRE CANADIEN DE CARTOGRAPHIE,
MINISTÈRE DE L'ÉNERGIE, DES MINES ET DES RESSOURCES.
MISE À JOUR À L'AIDE DE CARTES À ÉCHELLE PLUS
GROSSES À JOUR TELS QU'INDIQUÉS DANS LE DIAGRAMME.
PUBLIÉE EN 1994.
© 1994, SA MAJESTÉ LA REINE DU CHEF DU CANADA,
MINISTÈRE DE L'ÉNERGIE, DES MINES ET DES RESSOURCES.

