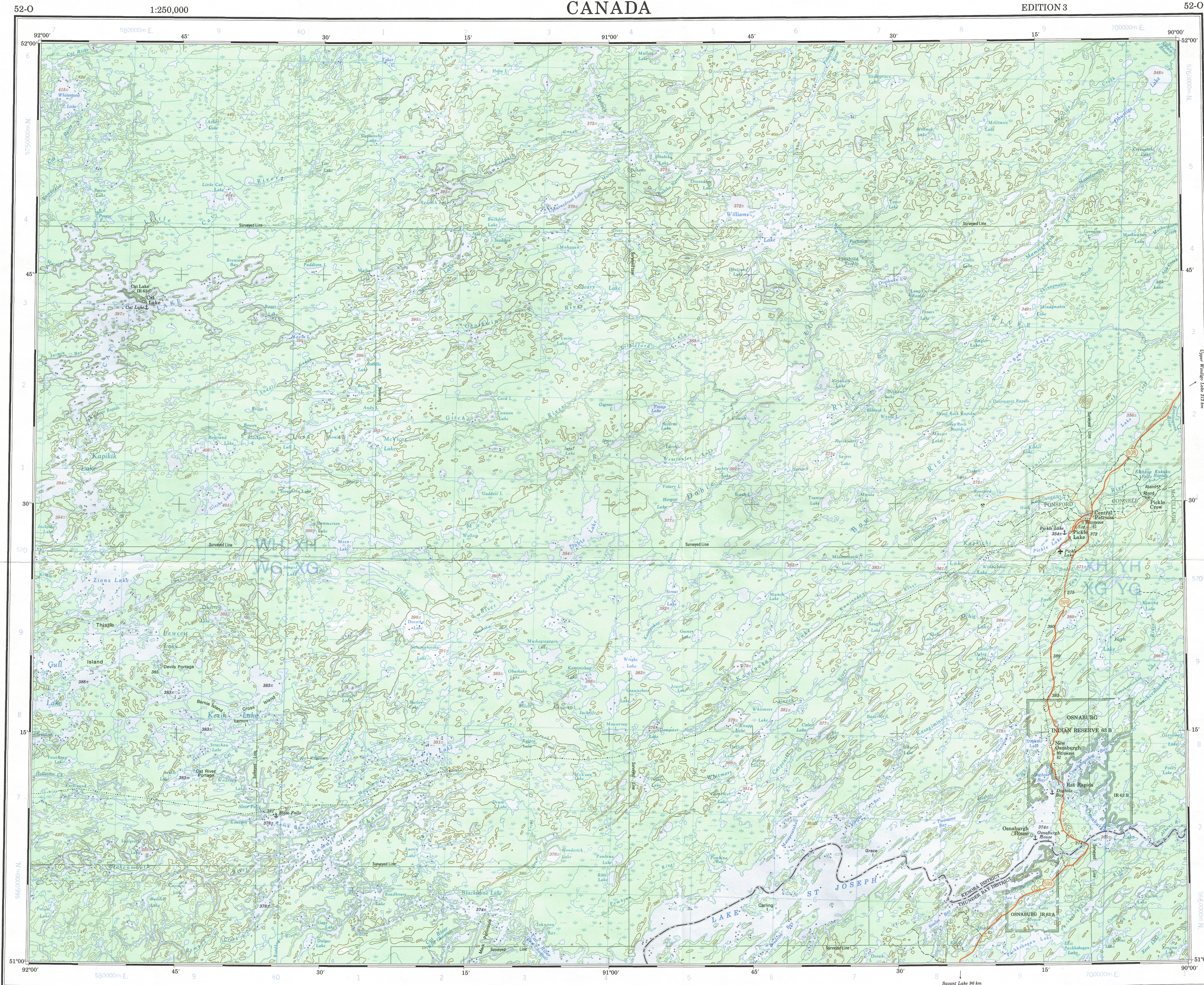


This document was produced
by scanning the original publication.
Ce document est le produit d'une
numérisation par balayage
de la publication originale.



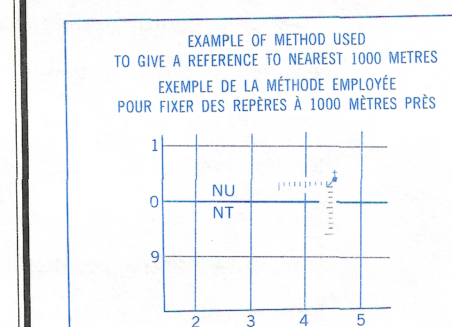
Military users, refer to this map as: Référence de cette carte pour usage militaire:	SERIES MAP EDITION	A501 52-O 3 MCE	SÉRIE CARTE ÉDITION
-----------------------------------------------------------------------------------------------	--------------------------	-----------------------	---------------------------

GLOSSARY	GLOSSAIRE
Abandoned	Abandonné
Cabin	Cabine
Campsite	Terrain de camping
Ditch	Fossé
Ferry	Traversier
Fire	Feu
Oil Pipeline	Oléoduc
Park	Parc
Position Approximate	Position approximative
Private Road	Chemin privé
String Bag	Fondrière à filements
Surveyed Line	Ligne arpentée
Under Construction	En construction
Underground	Souterrain
Well	Puits
Winter Road	Chemin d'hiver

ABBREVIATIONS	ABRÉVIATIONS
Aband.	Abandonné
CD	County
Fy	Ferry
IR	Indian Reserve
Micro.	Micro-wave
RCMP	Royal Canadian Mounted Police
	Gendarmérie Royale Canadienne

TEN THOUSAND METRE
UNIVERSAL TRANSVERSE MERCATOR GRID
ZONE 15
QUADRILLAGE DE DIX MILLE MÈTRES
TRANSVERSE UNIVERSEL DE MERCATOR

GRID ZONE DESIGNATION: DESIGNATION DE LA ZONE DU QUADRILLAGE:	100,000 m SQUARE IDENTIFICATION: IDENTIFICATION DU CARRÉ de 100,000 m									
15U	<table><tr><td>WH</td><td>XH</td><td>YH</td></tr><tr><td>WG</td><td>XG</td><td>YG</td></tr><tr><td>6</td><td></td><td>7</td></tr></table>	WH	XH	YH	WG	XG	YG	6		7
WH	XH	YH								
WG	XG	YG								
6		7								



REFERENCE POINT
POINT DE RÉFÉRENCE

SQUARE: Read letters of 100,000 square
CARRÉ: Lire les lettres du carré de 100,000

EASTING: Read number on grid line
immediately to left of point.
ABSCISSE: Lire le chiffre de la ligne
du quadrillage immédiatement à gauche
du repère.

Estimate tenths of a square from this
line eastward to point.
Estimer le nombre de dixièmes du carré
entre cette ligne et le repère en direction est.

NORTHING: Read number on grid line
immediately below point.
ORDONNÉE: Lire le chiffre de la ligne
du quadrillage immédiatement en dessous
du repère.

Estimate tenths of a square from
this line northward to point.
Estimer le nombre de dixièmes du carré
entre cette ligne et le repère en direction nord.

GRID REFERENCE:
RÉFÉRENCE AU QUADRILLAGE

If reporting beyond 18° in any direction, prefix Grid Zone
designation as 14VNU4504.
Si vous faites connaître votre position à quelqu'un qui se
trouve à plus de 18° peu importe la direction, indiquez
également la zone du quadrillage tel que 14VNU4504.

TOPOGRAPHICAL SURVEY DIRECTORATE
SERVICE TOPOGRAPHIQUE
DATE: 5-12-80
O.C. APPROVES RELEASE
C.Q. APPROUVE

1970	1975
------	------

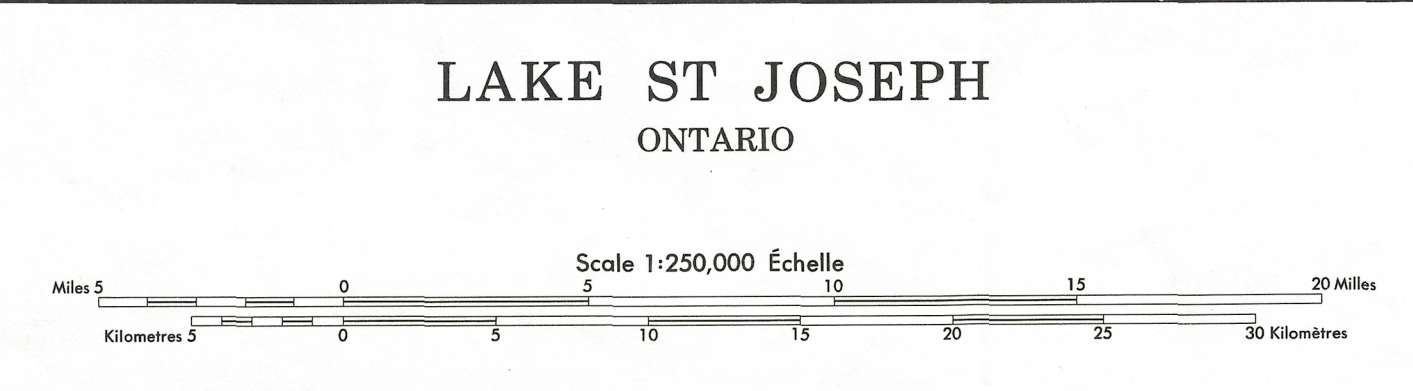
Produced by the SURVEYS AND MAPPING BRANCH,
DEPARTMENT OF ENERGY, MINES AND RESOURCES.
Derived from 1:50,000 maps. Information current as shown in
diagram. Published in 1980.

Copies may be obtained from the Canada Map Office,
Department of Energy, Mines and Resources, Ottawa,
or your nearest map dealer.

© 1980. Her Majesty the Queen in Right of Canada.
Department of Energy, Mines and Resources.

Roads:
loose or stabilized surface, all weather gravel, aggloméré, toute saison 2 lanes or more
loose surface, dry weather de gravier, temps sec 2 voies ou plus
cart track sentier, percée ou portage less than 2 lanes
trail, cut line or portage moins de 2 voies

FOR COMPLETE REFERENCE SEE REVERSE SIDE POUR UNE LECTURE COMPLETE DES SIGNES VOIR AU VERSO



CONVERSION SCALE FOR ELEVATIONS
ÉCHELLE DE CONVERSION DES ALTITUDES

Metres
Feet

Contour Interval 20 Metres
Elevations in Metres above Mean Sea Level
North American Datum 1927
Transverse Mercator Projection

Équidistance des courbes 20 mètres
Altitudes en mètres
Système de référence géodésique nord-américain, 1927
Projection transverse de Mercator

53 C	53 B	53 A
52 N	52 O	52 P
52 K	52 J	52 I

Index to adjoining Maps of the National Topographic System
Tableau d'assemblage du Système national de référence cartographique

LAKE ST JOSEPH
52-O
EDITION 3
Reprint