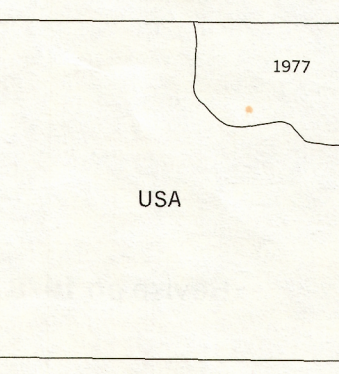
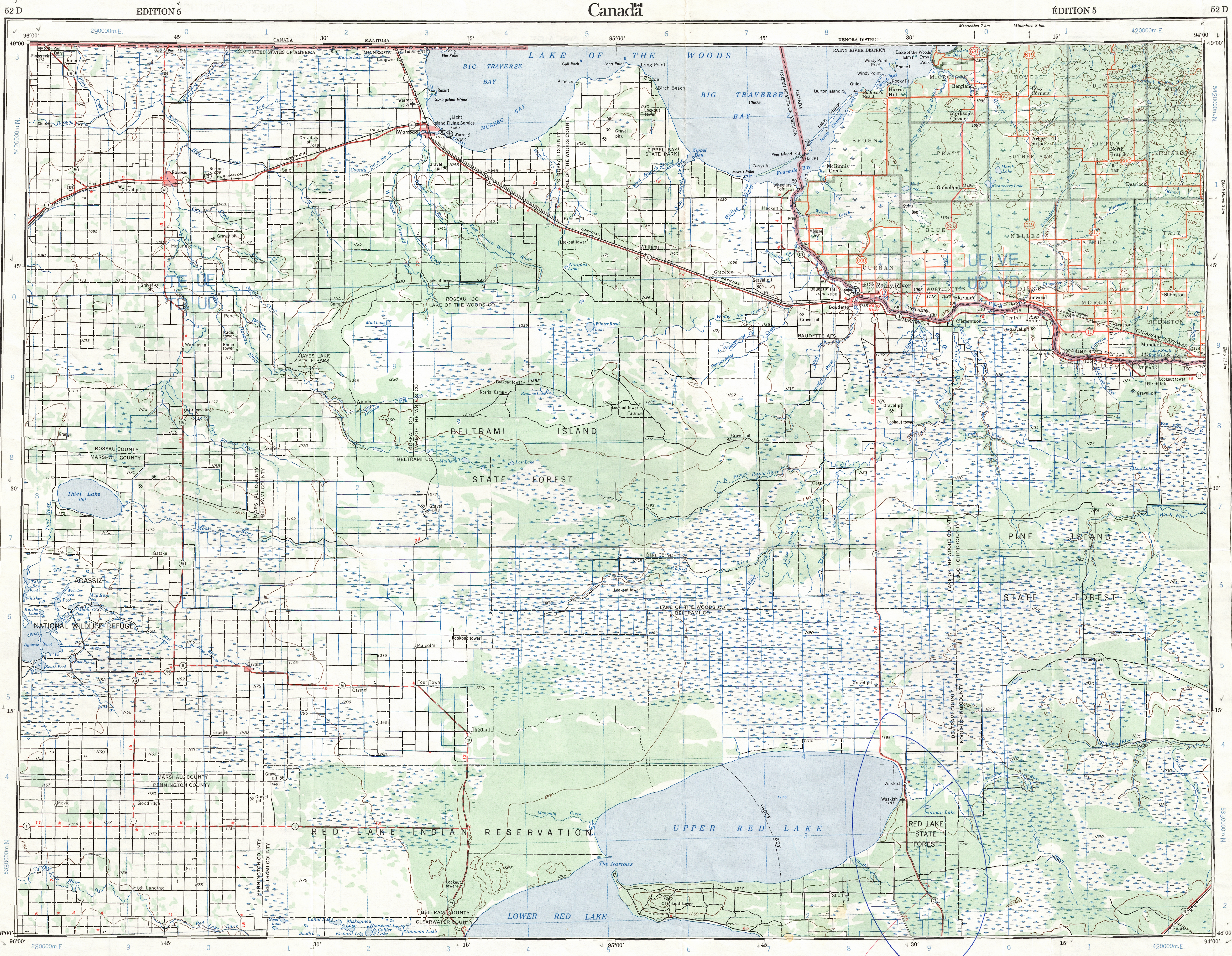


Ce document est le produit d'une numérisation par balayage de la publication originale.



Produced by the SURVEYS and MAPPING BRANCH, DEPARTMENT OF ENERGY, MINES AND RESOURCES, Ottawa, Ontario, Canada. Information current as shown in diagram. Published in 1982.

Copies may be obtained from the Canada Map Office, Department of Energy, Mines and Resources, Ottawa, or your nearest map dealer.

© 1982, Her Majesty the Queen in Right of Canada, Department of Energy, Mines and Resources.

Roads:
hard surface, all weather pavée, toute saison
hard surface, all weather pavée, toute saison
loose or stabilized surface, all weather gravier, aggloméré, toute saison
loose surface, dry weather de terre
cart track sentier, percée ou portage
trail, cut line or portage sentier, percée ou portage

Scale 1:250 000 Échelle

Miles 0 5 10 15 20 25 30 Kilomètres

Magnetic declination 1981 varies from 5°53' easterly at centre of west edge to 4°10' easterly at centre of east edge. Mean annual change decreasing 11.0.

En 1981, la déclinaison magnétique au milieu du bord ouest de la carte est de 5°53' Est et de 4°10' Est au milieu du bord est. La déclinaison annuelle moyenne diminue de 11.0.

ROSEAU CANADA-UNITED STATES OF AMERICA

Établi par la DIRECTION DES LEVÉS ET DE LA CARTOGRAPHIE, MINISTÈRE DE L'ÉNERGIE, DES MINES ET DES RESSOURCES, Ottawa, Ontario, Canada. Informations actuelles telles qu'elles sont indiquées sur le diagramme. Publié en 1982.

Ces cartes sont en vente au Bureau des Cartes du Canada, Ministère de l'Énergie, des Mines et des Ressources, Ottawa, ou chez le vendeur le plus près.

Partie américaine reproduite en partie d'après une carte de 1975 fournie par le GEOLOGICAL SURVEY DES ÉTATS-UNIS.

© 1982, Sa Majesté La Reine du Chef du Canada, Ministère de l'Énergie, des Mines et des Ressources.

CONVERSION SCALE FOR ELEVATIONS ÉCHELLE DE CONVERSION DES ALTITUDES

Metres 30 20 10 0 50 100 150 200 250 300 350 400 450 500 550 600 650 700 750 800 850 900 950 1000

Feet 100 50 0 50 100 150 200 250 300 350 400 450 500 550 600 650 700 750 800 850 900 950 1000

CONTOUR INTERVAL 50 FEET ÉLEVATIONS IN FEET ABOVE MEAN SEA LEVEL

Contours in feet above mean sea level. North American Datum 1927. Projection: Transverse Mercator.

TOPOGRAPHICAL SURVEY DIRECTORATE
SERVICE TOPOGRAPHIQUE

Q.C. APPROVES RELEASE
C.Q. APPROUVE

ROSEAU
52 D
EDITION 5

Index to adjoining Maps of the National Topographic System
Tableau d'assemblage du Système national de référence cartographique

62 H	52 E	52 F
USA	52 D	52 C
USA	USA	USA

Military users, refer to this map as: Série A 501 / Série 52 D / Carte 52 D / Édition 5 MCE / Édition

GLOSSARY GLOSSAIRE

Abandoned	Abandonné
Cabin	Cabane
Campsite	Terrain de camping
Ditch	Fossé
Ferry	Traversier
Fire	Feu
Oil Pipeline	Oleoduc
Park	Parc
Position Approximate	Position approximative
Private Road	Chemin privé
String Bag	Fondrière à filaments
Surveyed Line	Ligne arpentée
Under Construction	En construction
Underground	Souterrain
Well	Puits
Water Road	Chemin d'eau

For a complete glossary see reverse side
Pour un glossaire complet, voir au verso

ABBREVIATIONS ABRÉVIATIONS

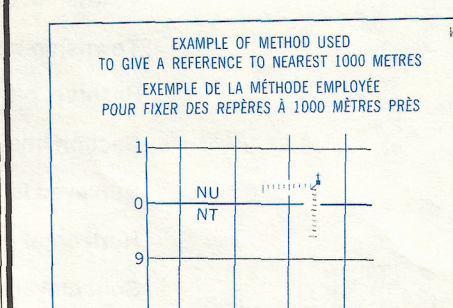
Aband.	Abandonné
CO	County
Fy	Ferry
IR	Indian Reserve
Micro	Microwave
RCMP	Royal Canadian Mounted Police

Abandonné	de
Comté	
Traversier	
Réservation indienne	
Micro-ondes	
Gendarmerie Royale Canadienne	

TEN THOUSAND METRE
UNIVERSAL TRANSVERSE MERCATOR GRID
ZONE 15 U
QUADRILLAGE DE DIX MILLE MÈTRES
TRANSVERSE UNIVERSEL DE MERCATOR

GRID ZONE DESIGNATION
DESIGNATION DE LA ZONE DU QUADRILLAGE

15U	15U	15U	15U
15U	15U	15U	15U



REFERENCE POINT
POINT DE REPÈRE

SQUARE. Read letters of 100 000 metre square. CARRÉ. Lire les lettres du carré de 100 000 mètres.

EASTING. Read number on grid line immediately to left of point. ABSCISSE. Lire le chiffre de la ligne du quadrillage immédiatement à gauche du repère.

Estimate tenths of a square from this line eastward to point. Estimer le nombre de dixièmes du carré entre cette ligne et le repère en direction est.

NORTHING. Read number on grid line immediately below point. ORDONNÉE. Lire le chiffre de la ligne du quadrillage immédiatement en-dessous du repère.

Estimate tenths of a square from this line northward to point. Estimer le nombre de dixièmes du carré entre cette ligne et le repère en direction nord.

GRID REFERENCE. RÉFÉRENCE AU QUADRILLAGE: NU4504

If reporting beyond 18° in any direction, prefix Grid Zone designation as: 14NUN4504. Si vous faites connaître votre position à quelqu'un qui se trouve à plus de 18° par rapport à la direction, indiquez également la zone du quadrillage tel que: 14NUN4504.

APR 27 1982
52-D
44