

This document was produced
numération par balayage
de la publication originale.

49 B EDITION 2 Canada EDITION 2 49 B

BAAD FIORD
49 B
EDITION 2 ÉDITION

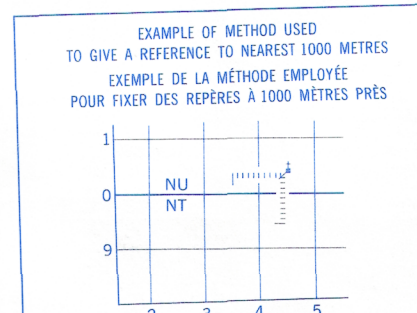
Military users:
refer to this map as:
Référence de cette carte:
pour usage militaire:

SERIES A 501
MAP 49 B CARTE
EDITION 2 MCE ÉDITION



TEN THOUSAND METRE
UNIVERSAL TRANSVERSE MERCATOR GRID
ZONE 16
QUADRILLAGE UNIVERSEL TRANSVERSE DE MERCATOR
DE DIX MILLE MÈTRES

GRID ZONE DESIGNATION DESIGNATION DE LA ZONE DU QUADRILLAGE	100 000 m SQUARE IDENTIFICATION IDENTIFICATION DU CARRÉ DE 100 000 m				
16 X	<table><tr><td>DA</td><td>EA</td></tr><tr><td>DV</td><td>EV</td></tr></table>	DA	EA	DV	EV
DA	EA				
DV	EV				



REFERENCE POINT CHURCH-ÉGLISE (as above)
POINT DE REPÈRE (ci-dessus)

SQUARE: Read letters of 100 000m square
CARRÉ: Lire les lettres du carré de 100 000m

EASTING: Read number on grid line
immediately to left of point:
ABSCISSE: Lire le chiffre de la ligne
du quadrillage immédiatement à gauche
du repère:
Estimate tenths of a square from
this line eastward to point:
Estimer le nombre de dixièmes du carré
entre cette ligne et le repère en direction est:

NORTHING: Read number on grid line
immediately below point:
ORDONNÉE: Lire le chiffre de la ligne
du quadrillage immédiatement en dessous
du repère:
Estimate tenths of a square from
this line northward to point:
Estimer le nombre de dixièmes du carré
entre cette ligne et le repère en direction nord:

GRID REFERENCE: NU4504
RÉFÉRENCE AU QUADRILLAGE:

If reporting beyond 18° in any direction, prefix Grid Zone
designation as: 14NNU4504
Si vous faites connaître votre position à quelque un qui se
trouve à plus de 18° par rapport à la direction, indiquez
également la zone du quadrillage tel que 14NNU4504

TOPOGRAPHICAL SURVEY DIRECTORATE
SERVICE TOPOGRAPHIQUE
DATE 22-07-88
Q.C. APPROVES RELEASE
C.Q. APPROUVE

PRODUCED BY THE CANADA CENTRE FOR MAPPING (OTTAWA),
DEPARTMENT OF ENERGY, MINES AND RESOURCES.
INFORMATION CURRENT AS SHOWN IN DIAGRAM, PUBLISHED
IN 1988.

COPIES MAY BE OBTAINED FROM THE CANADA MAP OFFICE,
DEPARTMENT OF ENERGY, MINES AND RESOURCES, OTTAWA,
OR YOUR NEAREST MAP DEALER.

© 1988, HER MAJESTY THE QUEEN IN RIGHT OF CANADA.
DEPARTMENT OF ENERGY, MINES AND RESOURCES.

Information concerning bench marks and horizontal survey
measurements can be obtained from Geodetic Survey, Canada
Centre for Surveying, Ottawa.

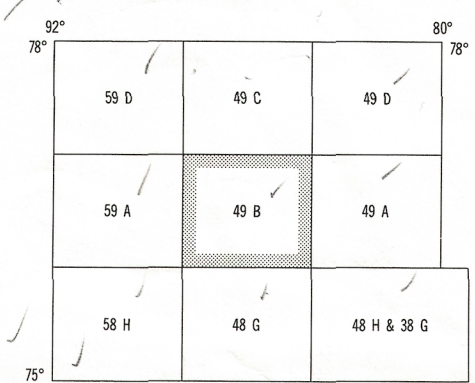


Pour tout renseignement concernant les repères et les bornes
altimétriques, s'adresser aux Levés géodésiques, Centre
canadien des levés, Ottawa.

ÉTABLIE PAR LE CENTRE CANADIEN DE CARTOGRAPHIE (OTTAWA),
MINISTÈRE DE L'ÉNERGIE, DES MINES ET DES RESSOURCES.
RENSEIGNEMENTS À JOUR TELS QU'INDIQUÉS DANS LE DIA-
GRAMME, PUBLIÉE EN 1988.

CES CARTES SONT EN VENTE AU BUREAU DES CARTES DU
CANADA, MINISTÈRE DE L'ÉNERGIE, DES MINES ET DES RES-
SOURCES, OTTAWA, OU CHEZ LE VENDEUR LE PLUS PRÈS.

© 1988, SA MAJESTÉ LA REINE DU CHEF DU CANADA.
MINISTÈRE DE L'ÉNERGIE, DES MINES ET DES RESSOURCES.

BAAD FIORD
DISTRICT OF FRANKLIN DISTRICT DE FRANKLIN
NORTHWEST TERRITORIES TERRITOIRES DU NORD-OUEST



Energy, Mines and
Resources Canada
Énergie, Mines et
Ressources Canada