




RELIABILITY DIAGRAM - CROQUIS D'EXACTITUDE

A - Stereo compiled, photogrammetric, from aerial photographs  
taken in 1955.A - Révisé par stéréorestitution, photogrammétrique d'après des  
photographies aériennes prises en 1955.

Produced, 1965, by the SURVEYS AND MAPPING BRANCH,  
DEPARTMENT OF MINES AND TECHNICAL SURVEYS.  
Field surveys 1961. Printed 1966.

The daily change of the North Magnetic Pole renders the magnetic  
compass unreliable in this area. Magnetic declination 1966 varies  
from 8°15' westerly at centre of west edge to 8°10' westerly at  
centre of east edge. Mean annual change 25.6' easterly.


Copies may be obtained from the Canada Map Office,  
Department of Energy, Mines and Resources, Ottawa,  
or your nearest map dealer.

© Canada Copyrights Reserved 1974

## CRAIG HARBOUR

DISTRICT OF FRANKLIN  
NORTHWEST TERRITORIES

Scale 1:250,000 Échelle



Transverse Mercator Projection  
North American Datum 1927  
Contour Interval 500 feet  
Elevations in feet above Mean Sea Level

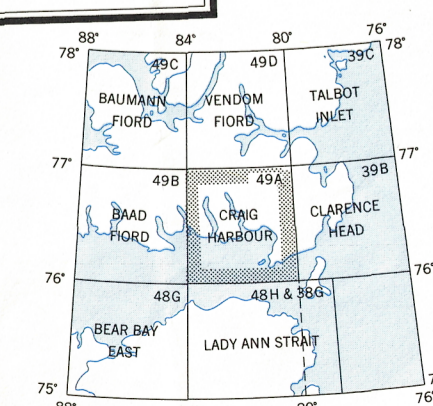
Projection Transverse de Mercator  
Niveau de référence nord-américain, 1927  
Équidistance des courbes: 500 pieds  
Élévations en pieds au-dessus du niveau moyen de la mer

Établi en 1965, par la DIRECTION DES LEVÉS ET DE LA CARTOGRAPHIE,  
MINISTÈRE DES MINES ET DES RELEVÉS TECHNIQUES. Levés sur le terrain  
en 1961. Imprimé en 1966.

La variation diurne du pôle Nord magnétique rend le compas  
magnétique peu sûr dans cette région. La déclinaison mag-  
nétique pour 1966 varie de 8°15' Ouest au centre de la limite  
Ouest à 8°10' Ouest au centre de la limite Est. Variation  
moyenne annuelle 25.6' Est.

Ces cartes sont en vente au Bureau des Cartes du Canada,  
ministère de l'Énergie, des Mines et des Ressources, Ottawa,  
ou chez le vendeur le plus près.

© Canada 1974. tous droits réservés



Index to adjoining sheets of National Topographic System.  
Tableau d'assemblage du Système national de référence cartographique.

TOPOGRAPHICAL SURVEY DIRECTORATE  
SERVICE TOPOGRAPHIQUE

DATE 18-08-83  
O.C. APPROVES RELEASE  
C.O. APPROUVE

CRAIG HARBOUR  
49 A  
EDITION 1