

Ce document est le produit d'une numérisation par balayage de la publication originale.
This document was produced by scanning the original publication.

48 H & 38 G

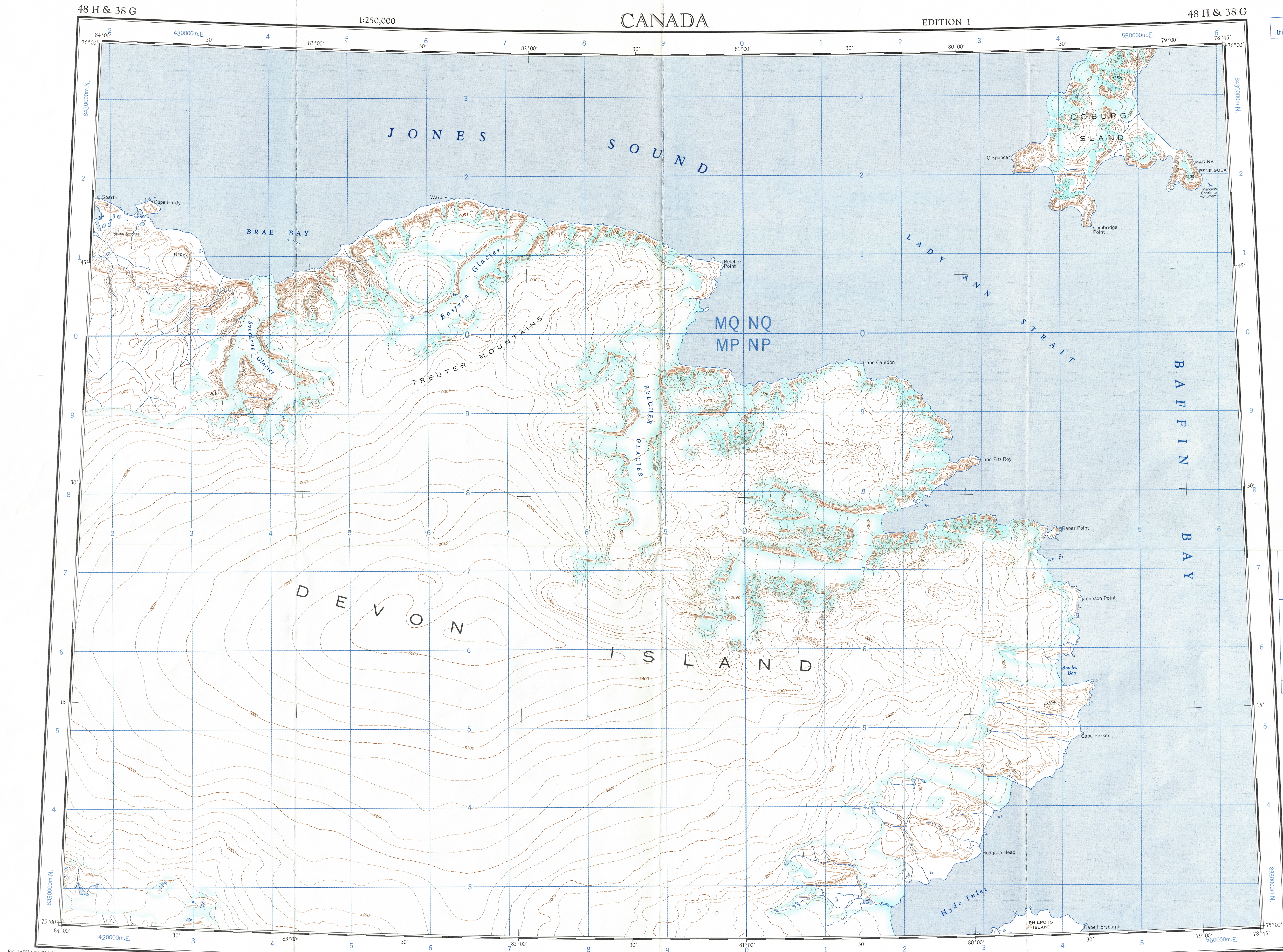
1:250,000

CANADA


EDITION 1

48 H & 38 G

Refer to this map as: 48 H-38 G EDITION 1 ASE SERIES A 501



RELIABILITY DIAGRAM - CROQUIS D'EXACTITUDE




A - Compiled, photogrammetrically, from 1959 and 1961 aerial photography.
A - Rédigée photogrammétriquement d'après des photographies aériennes prises en 1959 et 1961.

Produced, 1966, by the SURVEYS AND MAPPING BRANCH,
DEPARTMENT OF ENERGY, MINES AND RESOURCES.
Field surveys 1961. Printed 1967.
The daily change of the North Magnetic Pole renders the magnetic compass unreliable in this area. Magnetic declination 1967 varies from 82°40' westerly at centre of west edge to 82°18' westerly at centre of east edge.
For complete reference see reverse side.

LADY ANN STRAIT

DISTRICT OF FRANKLIN
NORTHWEST TERRITORIES

Scale 1:250,000 Échelle

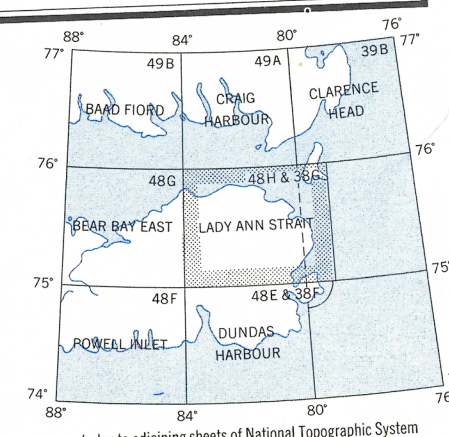


Transverse Mercator Projection
North American Datum 1927
Contour interval 200 feet
Elevations in feet above Mean Sea Level
Copies may be obtained from the Map Distribution Office,
Department of Energy, Mines and Resources, Ottawa.

Projection Transverse de Mercator
Niveau de référence nord-américain 1927
Épaisseur des courbes 200 pieds
Élévations en pieds au-dessus du niveau moyen de la mer
Ces cartes sont en vente au Bureau de distribution des cartes,
ministère de l'Énergie, des Mines et des Ressources, Ottawa.

Établi en 1966, par la DIRECTION DES LEVÉS ET DE LA CARTOGRAPHIE,
MINISTÈRE DE L'ÉNERGIE, DES MINES ET DES RESSOURCES. Levés sur
le terrain en 1961. Imprimé en 1967.
La variation diurne du pôle Nord magnétique rend le compas
magnétique peu sûr dans cette région. La déclinaison magné-
tique pour 1967 varie de 82°40' Ouest au centre de la limite
Ouest à 82°18' Ouest au centre de la limite Est.
Pour une liste complète des signes, voir au verso.

DMP, SPC
CARTOGRAPHY DIVISION
DIVISION DE LA CARTOGRAPHIE
C. W. Pasquet DATE 20-1-76
QC APPROVES RELEASE
CQ APPROUVE



Index to adjoining sheets of National Topographic System
Tableau d'assemblage du Système national de référence cartographique

TEN THOUSAND METRE
UNIVERSAL TRANSVERSE MERCATOR GRID
ZONE 17

100,000 M. SQUARE IDENTIFICATION
GRID ZONE DESIGNATION
17X
TO GIVE A REFERENCE TO NEAREST 1000 METRES
EXAMPLE: ROCK
SQUARE: Road letters of 100,000 m. square NP
EASTING: Road number on grid line immediately to left of point. Estimate tenths of a square from this line eastward to point.
NORTHING: Road number on grid line immediately below point. Estimate tenths of a square from this line northward to point.
MILITARY GRID REFERENCE (to nearest 1,000 metres) NP4349
If reporting beyond 18° in any direction, prefix Grid Zone Designation as: 17XNP4349

48 H-38 G
Reprint

LADY ANN STRAIT
48 H & 38 G
EDITION 1