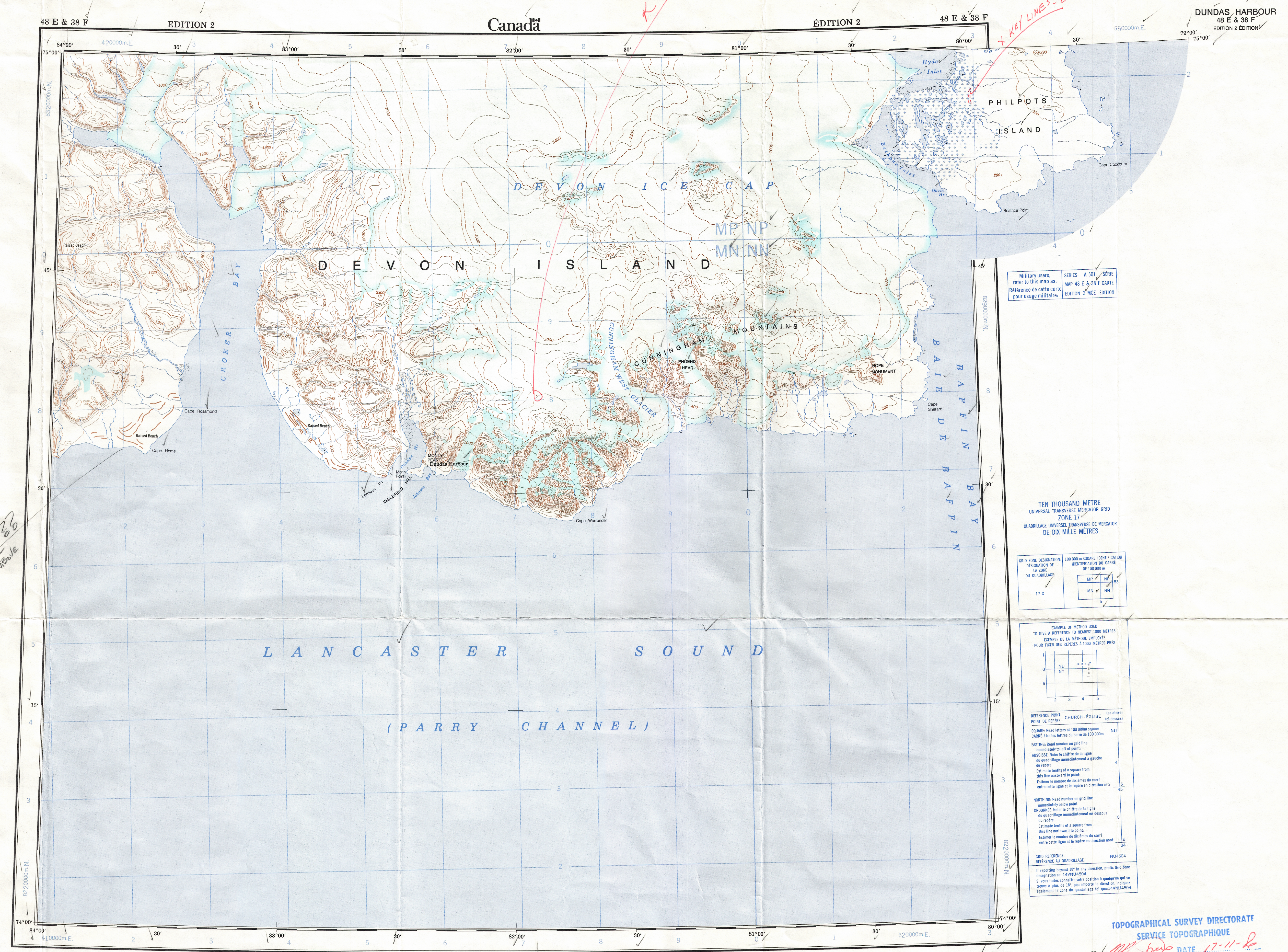


Ce document est le produit d'une reproduction photographique de la publication originale.  
This document was produced by scanning the original publication.

Revised Beach 86  
New Survey  
is Sand Shoals



1959

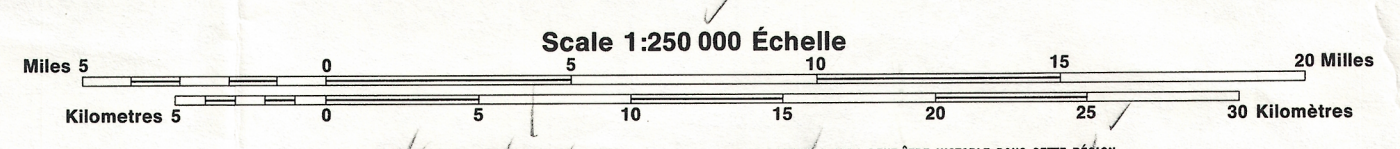
This map was checked in 1952 and found to be up to date in all major features.  
Cette carte a été vérifiée en 1952 et se trouve à jour dans toutes les caractéristiques principales.

PRODUCED BY THE SURVEYS AND MAPPING BRANCH,  
DEPARTMENT OF ENERGY, MINES AND RESOURCES, UPDATED  
FROM 1:50,000 SCALE MAPS, JUNE 1986.  
COPIES MAY BE OBTAINED FROM THE CANADA MAP OFFICE,  
DEPARTMENT OF ENERGY, MINES AND RESOURCES, OTTAWA,  
OR YOUR NEAREST MAP DEALER.  
© 1986, HER MAJESTY THE QUEEN IN RIGHT OF CANADA,  
DEPARTMENT OF ENERGY, MINES AND RESOURCES.

Information concerning bench marks and horizontal survey  
information can be obtained from Geomatics Survey, Survey  
and Mapping Branch, Ottawa.

### DUNDAS HARBOUR

DISTRICT OF FRANKLIN DISTRICT DE FRANKLIN  
NORTHWEST TERRITORIES TERRITOIRES DU NORD-OUEST



THE MAGNETIC COMPASS MAY BE OFF BY 10° IN THIS AREA.  
Magnetic declination 1986 varies from 7° 14' westerly at centre of west edge to 7° 04' westerly at centre of east edge. Mean annual change decreasing 0.4°.

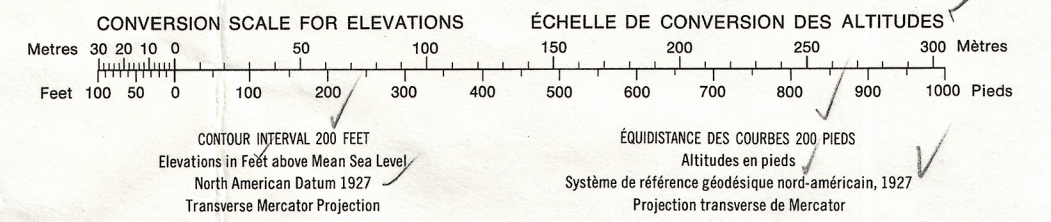
LA BOUSOLE SEAN PEUT ÊTRE VERRABLE DANS CETTE RÉGION.  
En 1986 la déclinaison magnétique varie vers l'ouest de 7° 14' au centre du bord ouest à 7° 04' au centre du bord est. La variation annuelle moyenne décroît de 0.4°.

For full renseignements concernant les repères et bornes  
altimétriques, s'adresser au Service géomatique, Direction  
des levés et de la cartographie, Ottawa.

ÉTABLI PAR LA DIRECTION DES LEVÉS ET DE LA CARTOGRAPHIE,  
MINISTÈRE DE L'ÉNERGIE, DES MINES ET DES RESSOURCES.  
MISE À JOUR À L'ÉCHELLE DE CARTES À GRANDE ÉCHELLE.  
RENNÉMENT À JOUR TELS QU'INDIQUÉS AU DIAGRAMME.  
PUBLIÉE EN 1986.

DES CARTES SONT EN VENTE AU BUREAU DES CARTES DU  
CANADA, MINISTÈRE DE L'ÉNERGIE, DES MINES ET DES RES-  
SOURCES, OTTAWA, OU CHEZ LE VENDOR LE PLUS PRÈS.

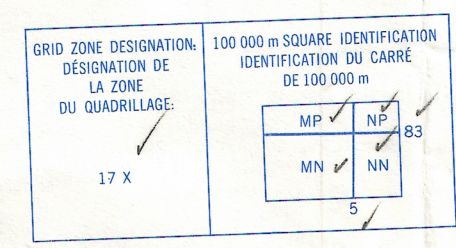
© 1986, SA MAJESTÉ LA REINE DU CHEF DU CANADA,  
MINISTÈRE DE L'ÉNERGIE, DES MINES ET DES RESSOURCES.



Military users,  
refer to this map as:  
Référence de cette carte  
pour usage militaire:

SERIES A 501 / SÉRIE  
MAP 48 E & 38 F / CARTE  
ÉDITION 2 / ÉDITION

TEN THOUSAND METRE  
UNIVERSAL TRANSVERSE MERCATOR GRID  
ZONE 17  
QUADRILLAGE UNIVERSEL TRANSVERSE DE MERCATOR  
DE DIX MILLE MÈTRES



EXAMPLE OF METHOD USED  
TO GIVE A REFERENCE TO NEAREST 1000 METRES  
EXEMPLE DE LA MÉTHODE EMPLOYÉE  
POUR FIXER DES REPÈRES À 1000 MÈTRES PRÈS

REFERENCE POINT CHURCH - ÉGLISE (see above) (ci-dessus)  
POINT DE REPÈRE

SQUARE: Read letters of 100 000m square  
CARRÉ: Lire les lettres du carré de 100 000m

EASTING: Read number on grid line  
immediately to left of point.  
ABSCISSE: Lire le chiffre de la ligne  
du quadrillage immédiatement à gauche  
du repère.

Estimate number of a square from  
this line eastward to point.  
Estimer le nombre de carrés du carré  
entre cette ligne et le repère en direction est.

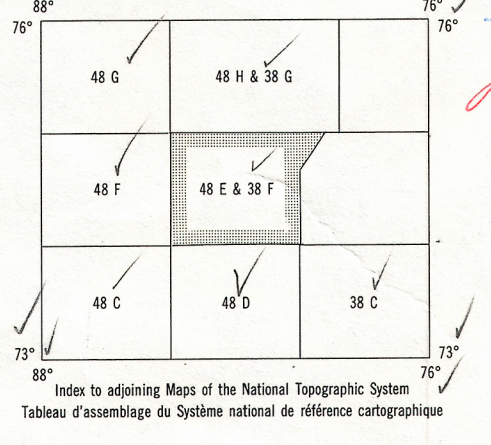
NORTHING: Read number on grid line  
immediately below point.  
ORDONNÉE: Lire le chiffre de la ligne  
du quadrillage immédiatement en dessous  
du repère.

Estimate number of a square from  
this line northward to point.  
Estimer le nombre de carrés du carré  
entre cette ligne et le repère en direction nord.

GRID REFERENCE: N144004  
RÉFÉRENCE AU QUADRILLAGE

If reporting beyond 10° in any direction, prefix Grid Zone  
designation with LANCAR04.  
Si vous faites connaître votre position à quelqu'un qui ne  
travaille pas à l'échelle de 10°, précéder la direction, indiquée  
régulièrement, la zone du quadrillage tel que LANCAR04.

TOPOGRAPHICAL SURVEY DIRECTORATE  
SERVICE TOPOGRAPHIQUE  
DATE 17-11-86  
C.C. APPROVES RELEASE  
C.C. APPROUVE



DUNDAS HARBOUR  
48 E & 38 F  
ÉDITION 2 ÉDITION

Energy, Mines and  
Resources Canada  
Énergie, Mines et  
Ressources Canada

48-E-38-F