



Military users: refer to this map as: Référence de cette carte pour usage militaire:	SERIES MAP EDITION	A 501 48 A 2 MCE	SÉRIE CARTE ÉDITION
---	--------------------------	------------------------	---------------------------

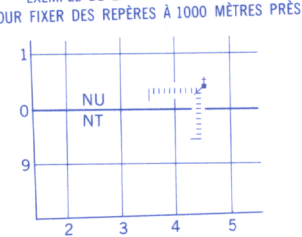
THE LIMITS OF THE LAND PARCELS WITHIN THE
LAND CLAIM SETTLEMENT AREA ARE DEPICTED IN
APPROXIMATE LOCATIONS. THE TERRITORIAL
LIMITS OF NUNAVUT WILL COME INTO FORCE
APRIL 1, 1999.

LES LIMITES DES PARCELLES D'TERRAIN
SITUÉES À L'INTÉRIEUR DE LA ZONE DE RÈGLEMENT
DES REVENDEMENTS TERRITORIALES SONT
APPROXIMATIVES. LES LIMITES DÉFINISSANT LE
TERRITOIRE DU NUNAVUT SERONT OFFICIELLEMENT
ADOPTÉES LE 1^{er} AVRIL 1999.

TEN THOUSAND METRE
UNIVERSAL TRANSVERSE MERCATOR GRID
ZONE 17
QUADRILLAGE UNIVERSEL TRANSVERSE DE MERCATOR
DE DIX MILLE MÈTRES

GRID ZONE DESIGNATION DESIGNATION DE LA ZONE DU QUADRILLAGE:	100 000 m SQUARE IDENTIFICATION IDENTIFICATION DU CARRÉ DE 100 000 m
17 X	MA NA LV NV

EXAMPLE OF METHOD USED
TO GIVE A REFERENCE TO NEAREST 1000 METRES
EXEMPLE DE LA MÉTHODE EMPLOYÉE
POUR FIXER DES REPÈRES À 1000 MÈTRES PRÈS



REFERENCE POINT POINT DE RÉFÉRE	CHURCH - EGLISE	(see above) (ci-dessus)
SQUARE: Road letters of 100 000m square CARRÉ: Ligne des lettres du carré de 100 000m	NU	
EASTING: Read number on grid line immediately to left of point. ABSCISSE: Note le chiffre de la ligne du quadrillage immédiatement à gauche du repère. Estimate tenths of a square from this line eastward to point. Estimer le nombre de dixièmes du carré entre cette ligne et le repère en direction est.	4 5 45	
NORTHING: Read number on grid line immediately below point. ORDONNÉE: Note le chiffre de la ligne du quadrillage immédiatement en dessous du repère. Estimate tenths of a square from this line northward to point. Estimer le nombre de dixièmes du carré entre cette ligne et le repère en direction nord.	0 4 04	
GRID REFERENCE: RÉFÉRENCE AU QUADRILLAGE:	NU4504	
If reporting beyond 18° in any direction, prefix Grid Zone designation as 14JNVU4504. Si vous faites connaître votre position à quelqu'un qui se trouve à plus de 18° peu importe la direction, indiquez également la zone du quadrillage tel que 14JNVU4504.		

PRODUCED BY THE CANADA CENTRE FOR MAPPING,
DEPARTMENT OF ENERGY, MINES AND RESOURCES.
INFORMATION CURRENT AS SHOWN IN DIAGRAM. PUBLISHED
1996.

COPIES MAY BE OBTAINED FROM THE CANADA MAP OFFICE,
DEPARTMENT OF ENERGY, MINES AND RESOURCES, OTTAWA,
OR YOUR NEAREST MAP DEALER.


© 1996, HER MAJESTY THE QUEEN IN RIGHT OF CANADA,
DEPARTMENT OF ENERGY, MINES AND RESOURCES.

INTERIM CORRECTIONS 1993.

Information concerning bench marks and horizontal survey
monuments can be obtained from Geomatics Survey, Canada
Centre for Surveying, Ottawa.

MILNE INLET

DISTRICT OF FRANKLIN DISTRICT DE FRANKLIN
NORTHWEST TERRITORIES TERRITOIRES DU NORD-OUEST



THE MAGNETIC COMPASS MAY BE ERRATIC IN THIS AREA.
Magnetic declination 1995 varies from 56°49' westerly at centre of
west edge to 58°27' westerly at centre of east edge. Mean annual
change decreasing 32.3.

LA BOUSSOLE S'ERA PEUT-ÊTRE INSTABLE DANS CETTE RÉGION.
En 1995, la déclinaison magnétique varie de 56°49' vers l'ouest au
centre du bord ouest à 58°27' vers l'est au centre du bord est. La
variation annuelle moyenne décroît de 32.3.


Pour tout renseignement concernant les repères de nivellement
et les bornes géodésiques, prière de s'adresser à la Division
des levés géodésiques, Centre canadien des levés, Ottawa.

ÉTABLIE PAR LE CENTRE CANADIEN DE CARTOGRAPHIE,
MINISTÈRE DE L'ÉNERGIE, DES MINES ET DES RESSOURCES.
RENSEIGNEMENTS À JOUR TELS QU'INDIQUÉS DANS LE
DIAGRAMME. PUBLIÉE EN 1996.

CES CARTES SONT EN VENTE AU BUREAU DES CARTES DU
CANADA, MINISTÈRE DE L'ÉNERGIE, DES MINES ET DES RES-
SOURCES, OTTAWA, OU CHEZ LE VENDEUR LE PLUS PRÈS.

© 1996, SA MAJESTÉ LA REINE DU CHEF DU CANADA,
MINISTÈRE DE L'ÉNERGIE, DES MINES ET DES RESSOURCES.

CORRECTIONS PROVISOIRES 1993.



CONTOUR INTERVAL: 200 FEET
Elevations in Feet above Mean Sea Level
North American Datum 1983
Transverse Mercator Projection

EQUIDISTANCE DES COURBES 200 PIEDS
Altitudes en pieds
Système de référence géodésique nord-américain, 1983
Projection transverse de Mercator

48 C	48 D	38 C
48 B	48 A	38 B
47 C	47 H	37 G

Index to adjoining Maps of the National Topographic System
Tableau d'assemblage du Système national de référence cartographique