

This document was produced
numération par balayage
by scanning the original publication.
Ce document est le produit d'une
numération par balayage
de la publication originale.

47 D

1:250,000

CANADA


EDITION 1

Refer to
this map as:
47 D
EDITION 1 MCE
SERIES A 501

47 D



COMPILED FROM AERIAL PHOTOGRAPHS



Produced by the MAPPING AND CHARTING ESTABLISHMENT,
DEPARTMENT OF NATIONAL DEFENCE.
Information depicted current as of 1964. Printed 1967.

The daily change of the North Magnetic Pole causes the magnetic
compass to be very erratic in this area.
1965 Magnetic declination for this map varies from 62°35' westerly
at the centre of the west edge to 58°05' westerly at the centre of the
east edge.

IGLOOLIK

DISTRICT OF FRANKLIN
NORTHWEST TERRITORIES

Scale 1:250,000 Échelle



Transverse Mercator Projection
North American Datum 1927
Contour Interval 100 feet
Elevations in feet above Mean Sea Level

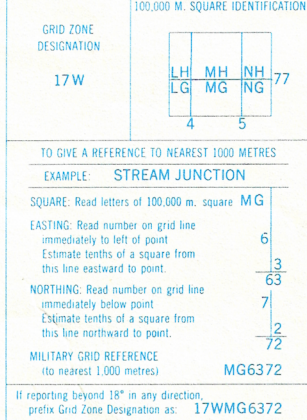
Copies may be obtained from the Map Distribution Office,
Department of Energy, Mines and Resources, Ottawa.

Projection transverse de Mercator
Réseau géodésique nord-américain unifié 1927
Équidistance des courbes 100 pieds
Élévations en pieds au-dessus du niveau moyen de la mer

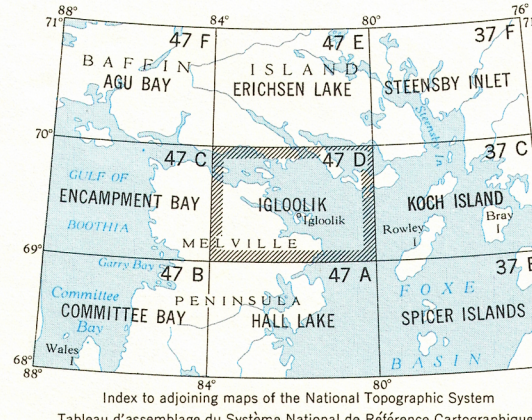
Ces cartes sont en vente au Bureau de distribution des cartes,
ministère de l'Énergie, des Mines et des Ressources, Ottawa.

Publiée par le SERVICE DE CARTOGRAPHIE,
MINISTÈRE DE LA DÉFENSE NATIONALE.
Renseignements à jour en 1964. Imprimée en 1967.

La variation diurne du pôle Nord magnétique affaiblit le compas magnétique
dans cette région.
La déclinaison magnétique (1965) varie de 62°35' vers l'ouest au centre
de la bordure ouest de la feuille à 58°05' vers l'ouest au centre de la
bordure est.



TEN THOUSAND METRE
UNIVERSAL TRANSVERSE MERCATOR GRID
ZONE 17



IGLOOLIK
47 D
EDITION 1