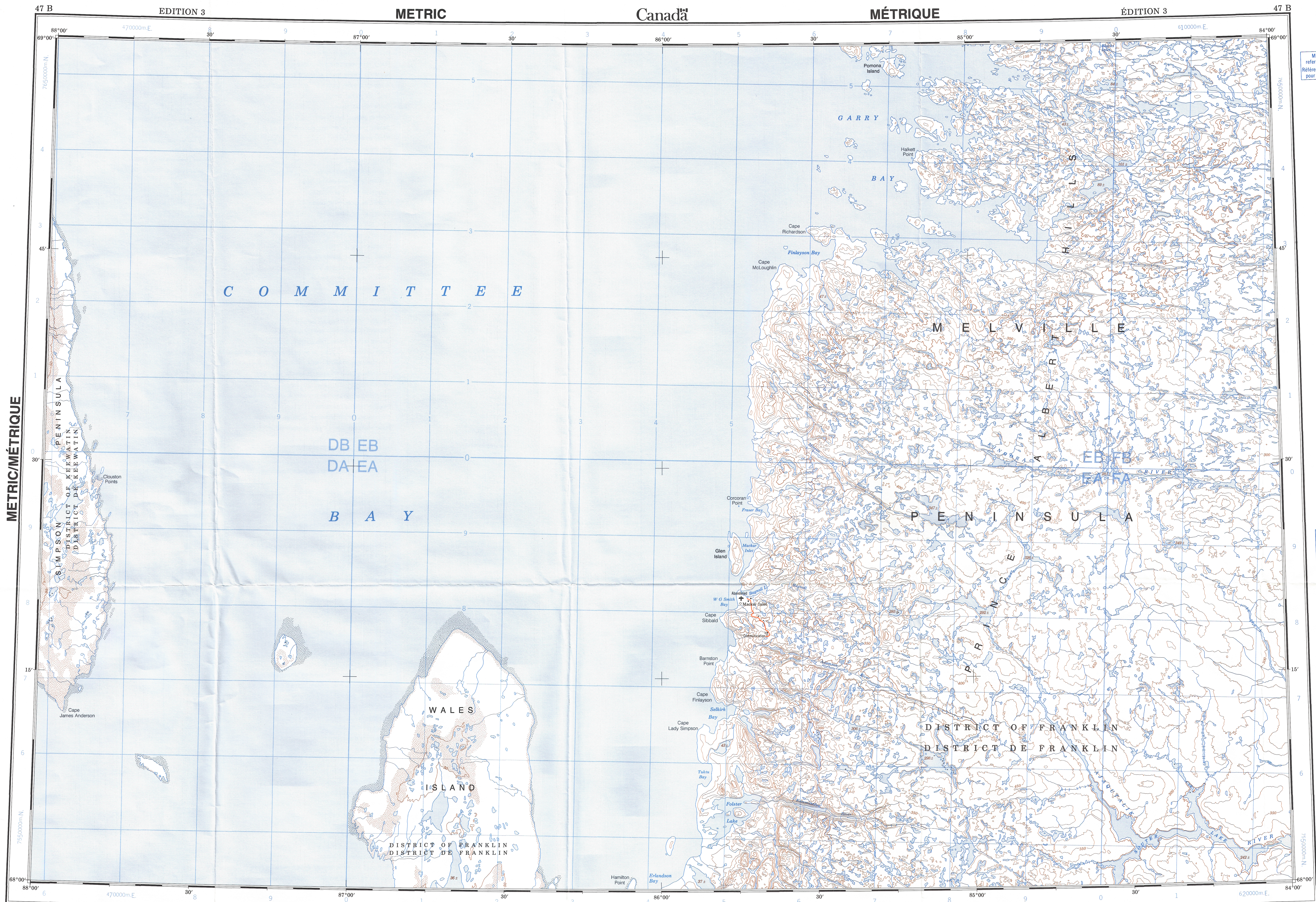


Ce document est le produit d'une  
impression en noir et blanc  
de la publication originale.

This document was produced  
by scanning the original publication.



Military users,  
refer to this map as:  
Référence de cette carte  
pour usage militaire:

SERIES A 501 SERIE  
MAP 47 B CARTE  
EDITION 3 MCE EDITION

TEN THOUSAND METRE  
UNIVERSAL TRANSVERSE MERCATOR GRID  
ZONE 15  
QUADRILLAGE UNIVERS: TRANSVERSE DE MERCATOR  
DE DIX MILLE MÈTRES

GRID ZONE DESIGNATION DESIGNATION DE LA ZONE DU QUADRILLAGE:	100 000 m SQUARE IDENTIFICATION DU CARRÉ DE 100 000 m
16 W	DB EB FB DA EA FA 5 6

EXAMPLE OF METHOD USED  
TO GIVE A REFERENCE TO NEAREST 1000 METRES  
EXEMPLE DE LA MÉTHODE EMPLOYÉE  
POUR FIXER DES REPÈRES À 1000 MÈTRES PRÈS

REFERENCE POINT CHURCH - EGLISE (as above) (ci-dessus)  
POINT DE REPÈRE

SQUARE: Read letters of 100 000m square  
CARRÉ: Lire les lettres du carré de 100 000m

EASTING: Read number on grid line  
immediately to left of point.  
ESTIMATION: Lire le chiffre de la ligne  
du quadrillage immédiatement à gauche  
du point.

NORTHING: Read number on grid line  
immediately below point.  
COORDONÉE: Lire le chiffre de la ligne  
du quadrillage immédiatement en dessous  
du point.

Estimate tenth of a square from  
this line eastward to point.  
Estimer le nombre de dixièmes du carré  
entre cette ligne et le repère en direction nord-est.

GRID REFERENCE: NU4504  
RÉFÉRENCE AU QUADRILLAGE: NU4504

If mapping beyond 10° in any direction, prefix Grid Zone  
designation of 14VNU4504.  
Si vous faites connaître votre position à partir d'un tel  
travail à plus de 10°, vous indiquez la direction, indiquez  
également la zone du quadrillage tel que 14VNU4504.

TOPOGRAPHIC MAPPING DIVISION  
DIVISION DE LA CARTOGRAPHIE TOPOGRAPHIQUE

DATE 6-10-93

Q.C. APPROVES RELEASE  
C.Q. APPROUVE

COMMITTEE BAY  
47 B  
EDITION 3 EDITION

Energy, Mines and  
Resources Canada  
Énergie, Mines et  
Ressources Canada

PRODUCED BY THE CANADA CENTRE FOR MAPPING,  
DEPARTMENT OF ENERGY, MINES AND RESOURCES.  
DERIVED FROM 1:50 000 MAPS. INFORMATION CURRENT AS  
SHOWN IN DIAGRAM. PUBLISHED 1990.

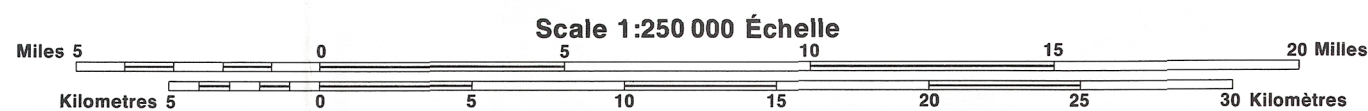
COPIES MAY BE OBTAINED FROM THE CANADA MAP OFFICE,  
DEPARTMENT OF ENERGY, MINES AND RESOURCES, OTTAWA,  
OR YOUR NEAREST MAP DEALER.

©1990, HER MAJESTY THE QUEEN IN RIGHT OF CANADA,  
DEPARTMENT OF ENERGY, MINES AND RESOURCES.

Information concerning beach marks and historical survey  
monuments can be obtained from Geomatics Survey, Canada  
Centre for Surveying, Ottawa.

Informations relatives à la zone du District de Franklin N.T.

COMMITTEE BAY  
NORTHWEST TERRITORIES TERRITOIRES DU NORD-OUEST



THE MAGNETIC COMPASS MAY BE ERRATIC IN THIS AREA  
LA BOUSSEILLE POURRA ÊTRE INSTABLE DANS CETTE RÉGION

Magnetic declination 1983 varies from 32° 14' westerly at centre of  
web map to 31° 00' westerly at centre of east edge. Mean annual  
change decreasing 1.6°.

En 1983, la déclinaison magnétique varie de 32° 14' vers l'ouest au  
centre du web map à 31° 00' vers l'ouest au centre de l'est edge. La  
variation annuelle moyenne décroît de 1.6°.

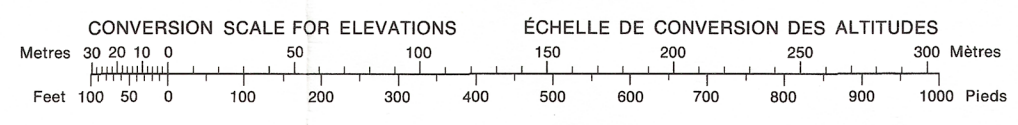
For full reassessment concerning the region of involvement  
of the Survey, please refer to the Survey of Canada  
Centre for Surveying, Ottawa.

Pour tout réexamen concernant les régions de  
implication de la carte, veuillez vous adresser à la Division  
des levés géométriques, Centre canadien de la cartographie,  
Ottawa.

ÉTABLI PAR LE CENTRE CANADIEN DE CARTOGRAPHIE,  
MINISTÈRE DE L'ÉNERGIE, DES MINES ET DES RESSOURCES.  
PRÉPARÉ À PARTIR DE LA CARTE 1:50 000, INFORMATION À JOUR TELS  
QU'INDIQUÉS DANS LE DIAGRAMME, PUBLIÉE EN 1990.

CES CARTES SONT EN VENTE AU BUREAU DES CARTES DU  
CANADA, MINISTÈRE DE L'ÉNERGIE, DES MINES ET DES RESSOURCES,  
OTTAWA, OU CHEZ LE VENDEUR LE PLUS PRÈS.

©1990, SA MAJESTÉ LA REINE DU CHEF DU CANADA,  
MINISTÈRE DE L'ÉNERGIE, DES MINES ET DES RESSOURCES.



CONTOUR INTERVAL 50 METRES  
ÉLEVATIONS IN METRES ABOVE MEAN SEA LEVEL  
North American Datum 1983  
Transverse Mercator Projection

ÉQUIDISTANCE DES COURBES 50 MÈTRES  
Altitudes en mètres  
Système de référence géodésique nord-américain, 1983  
Projection transverse de Mercator

57 D	47 C	47 B
57 A	47 B	47 A
56 P	46 M	46 H
55 O	45 L	45 P

Index to adjoining Maps of the National Topographic System  
Tableau d'assemblage du Système national de référence cartographique

1956

This map was prepared with satellite imagery obtained in 1992  
and based on the projection in all major features.

Cette carte a été préparée à partir d'images prises par satellite en 1992,  
mais avec constaté que toutes les caractéristiques principales  
étaient à jour.

FOR COMPLETE REFERENCE SEE REVERSE SIDE  
POUR UNE LISTE COMPLÈTE DES SIGNES, VOIR AU VERSO

TRIM 22 1/2"

47B