

Ce document est le produit d'une numérisation par balayage de la publication originale.
This document was produced by scanning the original publication.

47 B

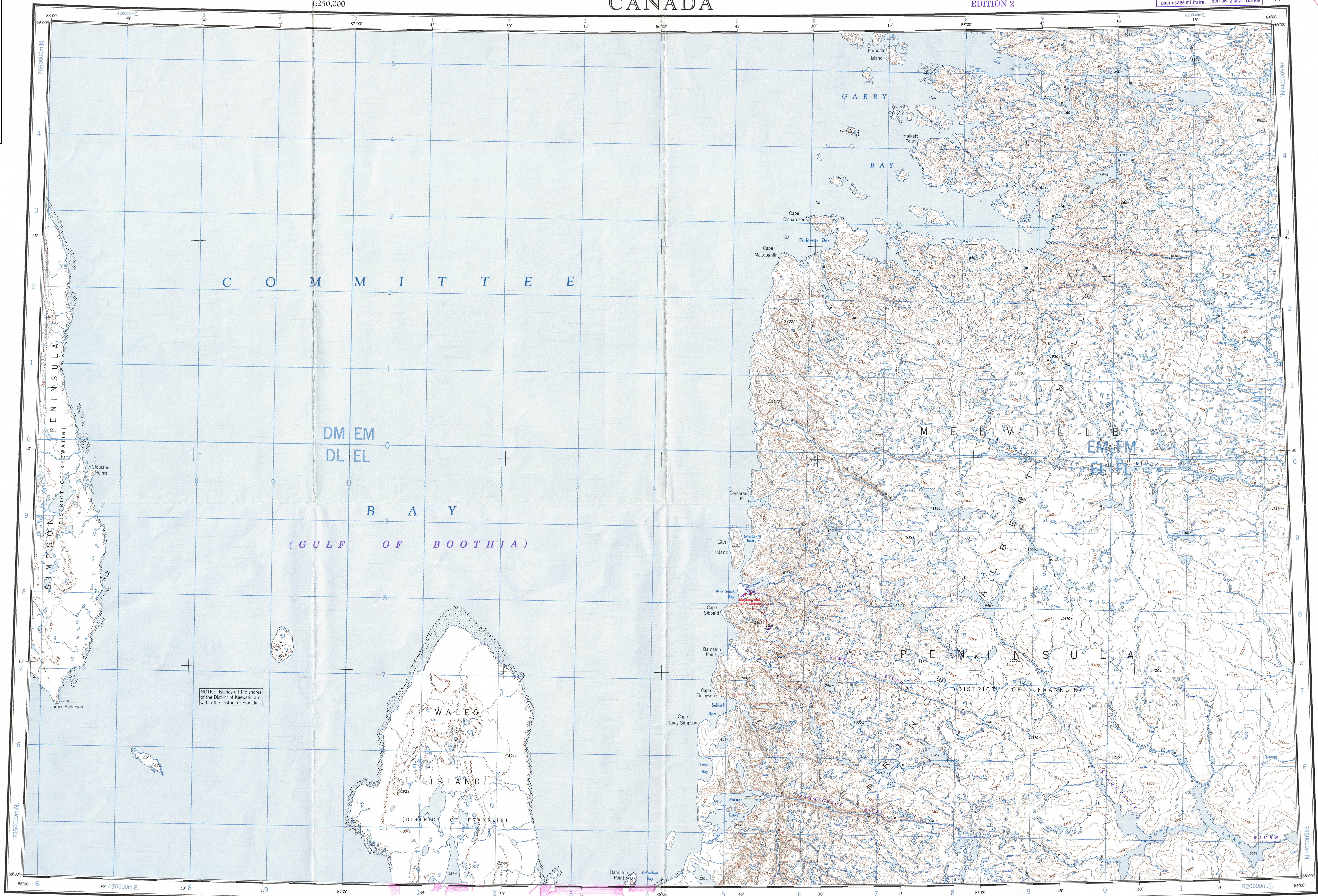
1:250,000

CANADA


EDITION 2

Military users, refer to this map as: **SERIES A 501**
Référéncé de cette carte pour usage militaire: **MAP 47 B**
EDITION 2 MCE ÉDITION

47 B



NOTE: Islands off the shores of the District of Keewatin are within the District of Franklin.



ROADS-ROUTES:
hard surface - pavée
loose surface - de gravier
cart track - de terre
trail - sentier


Produced by the **MAPPING AND CHARTING ESTABLISHMENT,**
DEPARTMENT OF NATIONAL DEFENCE.
Information depicted current as of 1964. Printed 1967.

The magnetic compass may be erratic in this area.
Magnetic declination 1960 varies from 4°20' westerly at centre of east edge to 3°13' westerly at centre of west edge. Mean annual change decreasing 25.2'.
Copies may be obtained from the Canada Map Office, Department of Energy, Mines and Resources, Ottawa, or your nearest map dealer.
© 1960, Her Majesty the Queen in Right of Canada.
Ministère de l'Énergie, des Mines et des Ressources.
Interim corrections 1960

COMMITTEE BAY

NORTHWEST TERRITORIES

Scale 1:250,000 Échelle



Roads:
loose surface, all weather de gravier, toute saison
cart track, trail de terre, sentier
Spot elevation: precise, approximate Point coté, précis, approximatif 950, 950, 950
Boundary monument borne-frontière
Raised beaches plages élevées
Depression contours Courbes de cuvette
Cliff or low relief Falaise ou relief peu accentué
Esker Esker

Transverse Mercator Projection
North American Datum 1927
Contour Interval 100 feet
Elevations in feet above Mean Sea Level

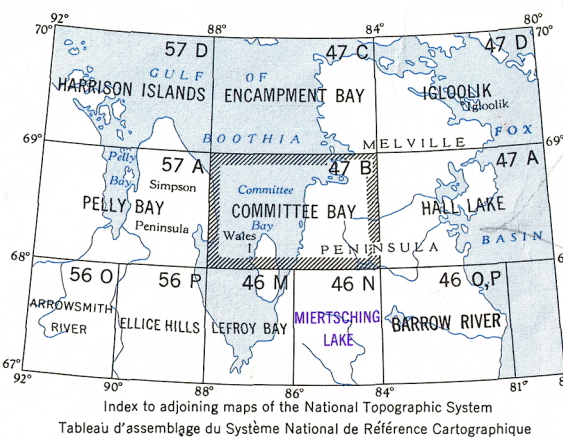
La boussole sera peut-être instable dans cette région.
La déclinaison magnétique pour 1960 varie de 4°20' vers l'ouest au centre de la limite est à 3°13' vers l'ouest au centre de la limite ouest. Variation moyenne annuelle décroissante 25.2'.
Ces cartes sont en vente au Bureau des Cartes du Canada, Ministère de l'Énergie, des Mines et des Ressources, Ottawa, ou chez le vendeur le plus près.
© 1960, Sa Majesté La Reine du Chef du Canada.
Ministère de l'Énergie, des Mines et des Ressources.
Corrections provisoires 1960

Publié par le **SERVICE DE CARTOGRAPHIE,**
MINISTÈRE DE LA DÉFENSE NATIONALE.
Renseignements à l'usage des utilisateurs:
TOPOGRAPHICAL SURVEY DIRECTORATE
SERVICE TOPOGRAPHIQUE
Q.C. APPROVES RELEASE
DATE 24-01-84

Building Bâtiment
Post office Bureau de poste
Church Église
School École
Astronomical monument Repère astronomique
R.C.M.P. Detachment Poste de la G.R.C.
Horizontal control point Point géodésique
Landing ground Piste d'atterrissage

GRID ZONE DESIGNATION
16W
TO GIVE A REFERENCE TO NEAREST 1000 METRES
EXAMPLE: RADIO TOWER
SQUARE: Road letters of 100000 m. square E.L.
EASTING: Road letters on grid line immediately to left of point
NORTHING: Road number on grid line immediately below point
MILITARY GRID REFERENCE
16WEL5678
If reporting beyond 10° in any direction, prefix Grid Zone Designation as 16WEL5678

TEN THOUSAND METRE
UNIVERSAL TRANSVERSE MERCATOR GRID
ZONE 16



Index to adjoining maps of the National Topographic System
Tableau d'assemblage du Système National de Référence Cartographique
COMMITTEE BAY
47 B
EDITION 2